

DIAGNOSTIC AGRICOLE – VOLET FONCIER

Liaison routière RD74 -RD966 (51)



Conseil
Départemental de la
Marne



SOMMAIRE

1. PRÉAMBULE.....	3
2. MÉTHODOLOGIE.....	3
3. PRÉSENTATION DE LA ZONE D'ÉTUDE.....	4
3.1. Situation géographique	4
3.2. Situation au regard des documents d'urbanisme	6
3.3. Enjeux environnementaux	7
4. ETAT DES LIEUX DE LA PROPRIÉTÉ PAR RAPPORT AU PÉRIMÈTRE DU PROJET	9
4.1 Etats des lieux des comptes de propriété par rapport au périmètre du projet.....	10
4.2. Synthèse des comptes de propriétés	340
4.3. Tableau général du parcellaire sur l'ensemble du périmètre	344
5. Stock de la SAFER Grand Est sur le périmètre d'étude et alentours.....	372
6. Conclusion	373

1. PRÉAMBULE

La SAFER Grand Est a été sollicitée par le Conseil Départemental de la Marne pour réaliser le volet propriété du diagnostic agricole de la liaison routière RD74 – RD966.

L'objectif de ce diagnostic est de :

- Réaliser un état des lieux des propriétés dans le périmètre d'étude.
- Réaliser un état des lieux du parcellaire sous forme cartographique.

2. MÉTHODOLOGIE

A partir du périmètre d'étude défini conjointement avec le Conseil Départemental de la Marne, nous avons établi un état parcellaire et relevé les matrices cadastrales (relevés des propriétés) issues du cadastre.

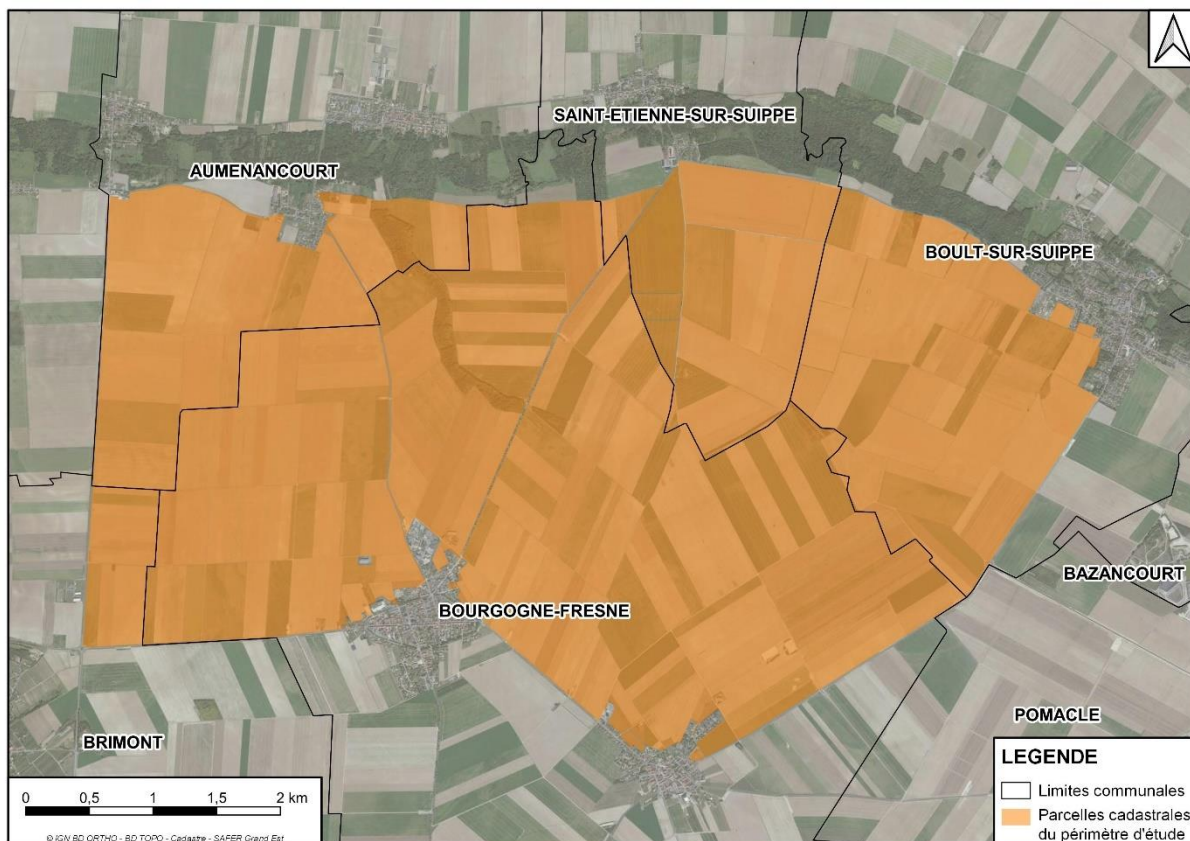
Après avoir distingué l'ensemble des identités avec une adresse connue nous avons pu mettre en place la réalisation de cartographies avec les données issues du Géoportail de l'urbanisme et de la BD Topo IGN, ainsi qu'un listing pour d'éventuelles prises de contact.

3. PRÉSENTATION DE LA ZONE D'ÉTUDE

3.1. Situation géographique

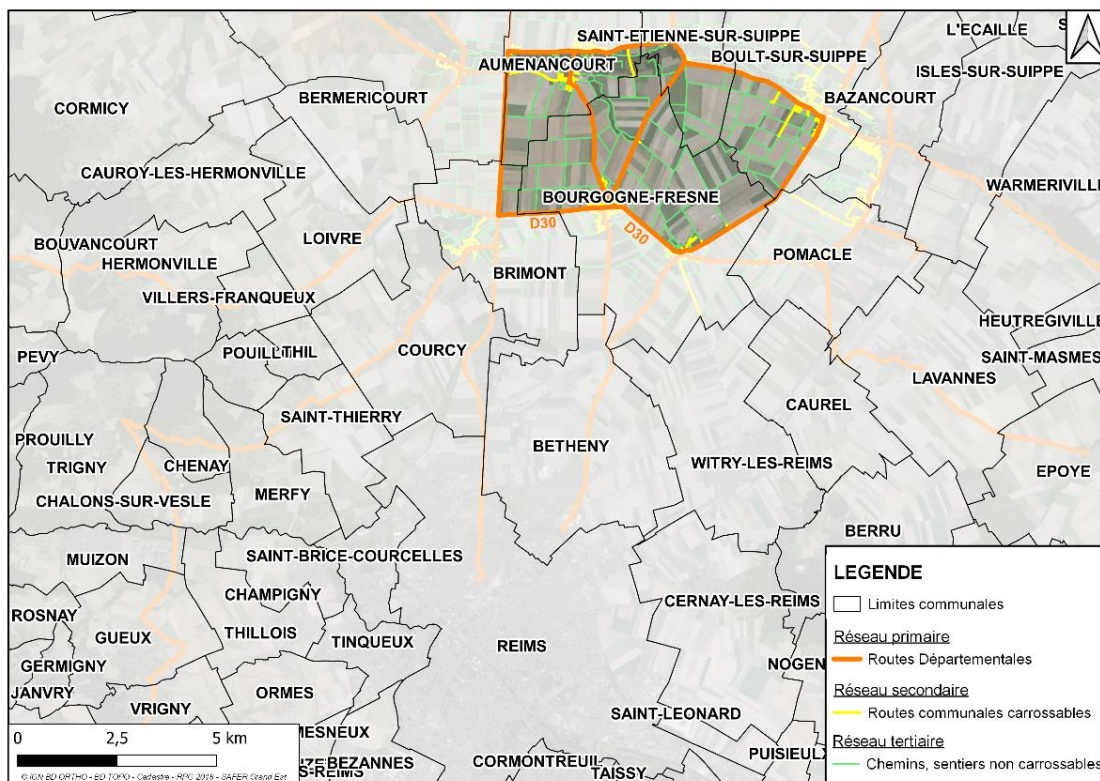
Le périmètre d'étude comprend 5 communes : Auménancourt, Brimont, Bourgogne-Fresne, Saint-Etienne-sur-Suipe et Boul-sur-Suipe, qui font toutes partie de la Communauté urbaine du Grand Reims.

Parcellaire du périmètre d'étude

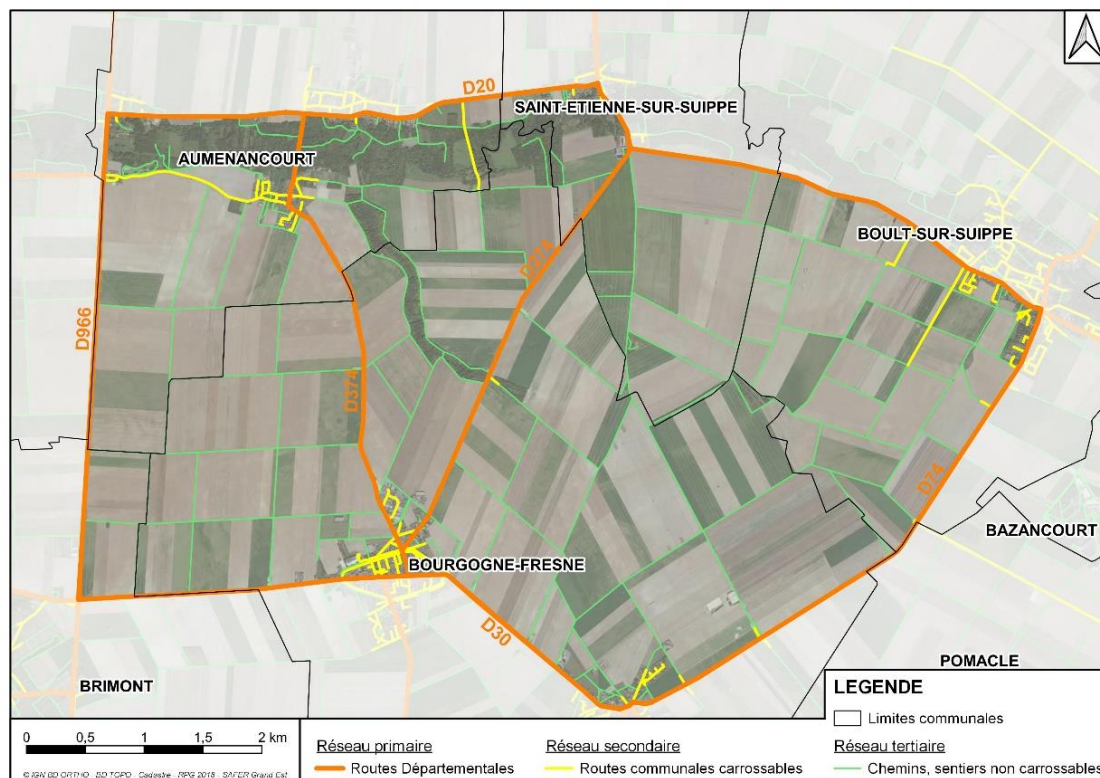


Le périmètre d'étude se situe à 12 km au nord de Reims, délimité par *La Suipe* au Nord et la D30 au Sud.

Périmètre d'étude dans l'air d'influence de Reims

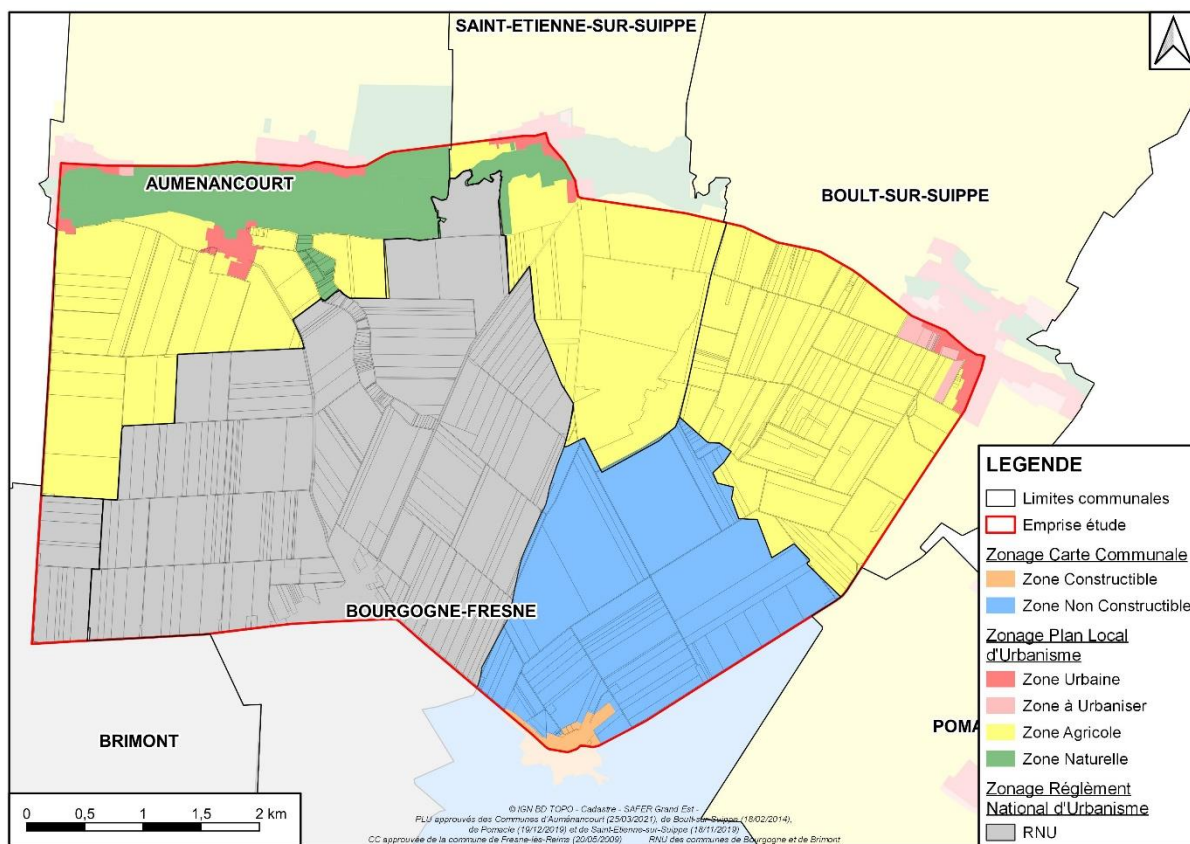


Zoom sur l'aire d'étude et son réseau routier



3.2. Situation au regard des documents d'urbanisme

Zonages du périmètre d'étude



Les 5 communes identifiées dans le périmètre d'étude ne sont pas toutes régies par les mêmes documents d'urbanisme :

- Auménancourt, Saint-Etienne-sur-Suipe, Boulton-sur-Suipe disposent d'un PLU (*Plan Local d'Urbanisme*).
- Brimont est conduite par le *Règlement National d'Urbanisme* (PLU en cours d'élaboration).
- Bourgogne-Fresne a un statut spécifique : c'est une commune dite « nouvelle » née de la fusion des communes de Bourgogne et de Fresne-lès-Reims en 2016. La compétence en urbanisme relève de la Communauté Urbaine, et donc un PLU unique n'était pas envisageable dans la mesure où il aurait diligné un PLU à l'échelle du Grand-Reims. Aussi, la commune nouvelle de Bourgogne-Fresne a été contrainte de réaliser deux PLU pour chacune des deux anciennes communes. Ces PLU n'ont pas été approuvés, et une délibération a été prise en juin 2021 pour redémarrer les procédures, l'objectif étant une approbation des PLU pour l'année 2023. Provisoirement, Bourgogne est soumise au RNU et la carte communale de Fresne-lès-Reims s'applique.

Le périmètre d'étude inclus essentiellement des terres agricoles classées en zone « Agricole » pour les 3 communes dotées d'un PLU et en zone « Non-constructible » concernant la Carte Communale de Fresne-lès-Reims.

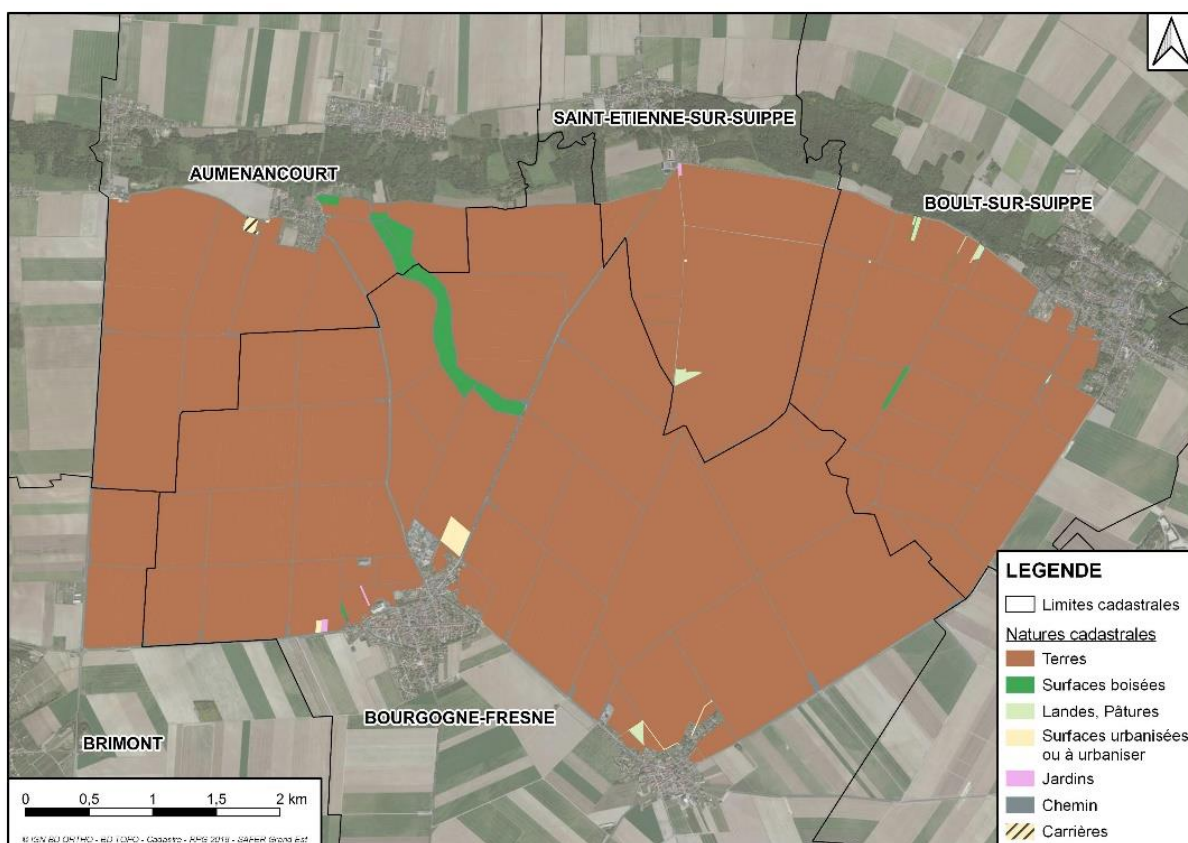
Au Nord-Ouest du périmètre, sur les communes d'Auménancourt et de Saint-Etienne-sur-Suipe, un corridor boisé qui suit le cours de *La Suipe* est classé en zone « Naturelle » avec un branchement qui descend sur la commune de Bourgogne-Fresne. On trouve également plusieurs îlots classés en zones « Urbaine » ou « À Urbaniser » sur les 3 communes pourvues d'un PLU.

3.3. Enjeux environnementaux

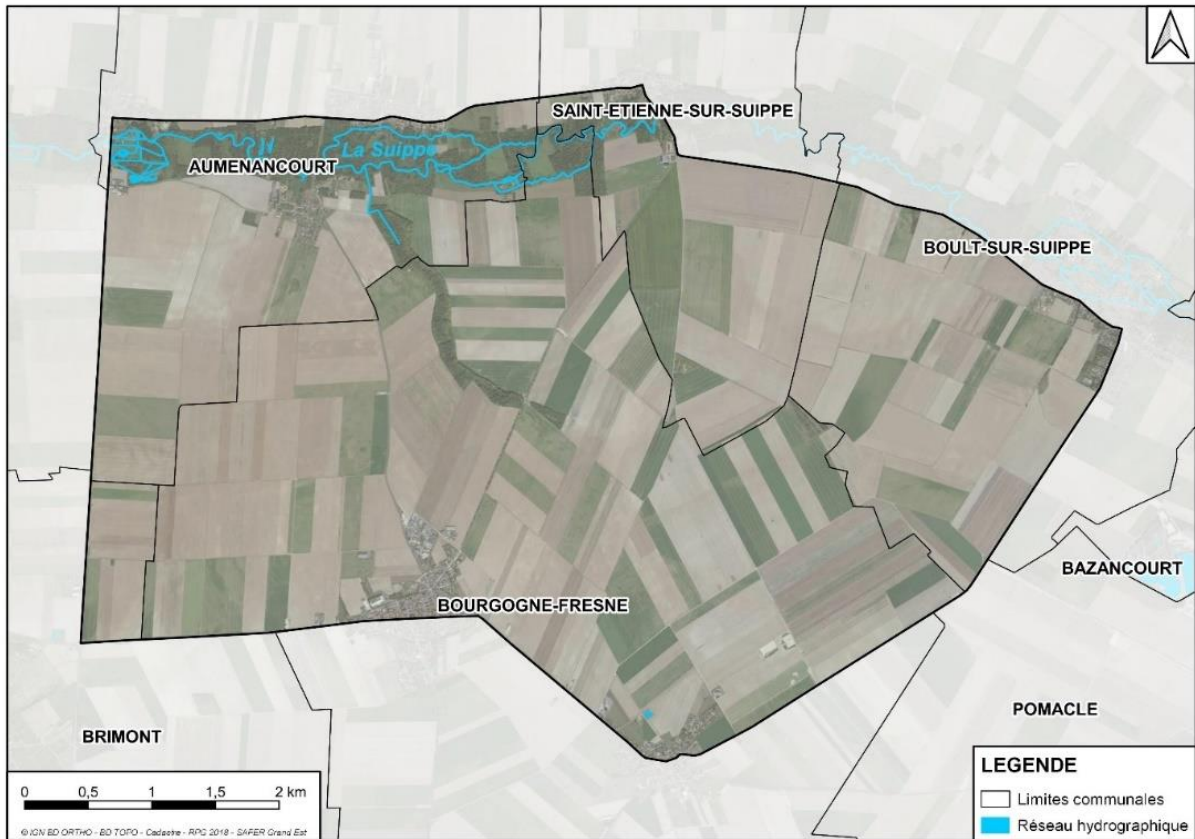
La nature cadastrale du foncier est principalement de la terre agricole. Des surfaces boisées sont présentes le long de l'affluent de la Suipe à Auménancourt.

Actuellement, le périmètre d'étude n'inclut pas d'espace protégé de type Natura 2000/ZNIEFF/ZPS/etc.

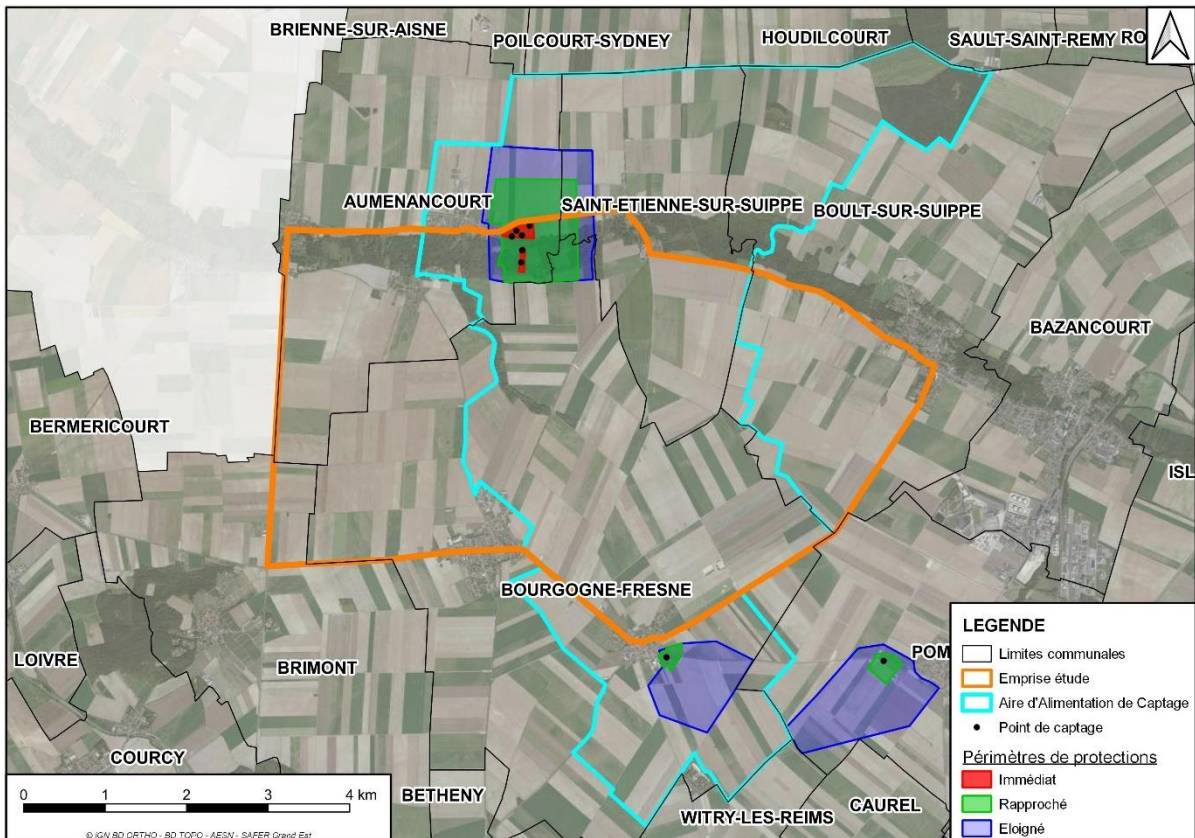
Natures cadastrales



Réseau hydrographique



Périmètre de protection des zones de captage



L'aire d'alimentation de captage d'Auménancourt représente environ 60% de la surface totale de la zone d'étude. Elle se situe sur les communes d'Auménancourt, de Boulton-sur-Suippe, de Bourgogne-Fresne, d'Houdilcourt, de Poilcourt-Sydney, de Pomacle, de Saint-Etienne-sur-Suippe, de Sault-Saint-Remy et de Witry-lès-Reims.

Les périmètres de protection au sein de l'emprise d'étude se situent sur la commune d'Auménancourt en bordure de la D20 où l'on dénombre 6 points de captage.

4. ETAT DES LIEUX DE LA PROPRIÉTÉ PAR RAPPORT AU PÉRIMÈTRE DU PROJET

Il est recensé sur l'emprise d'étude 330 comptes de propriété soit environ 240 propriétaires répartis sur 5 communes. La nature cadastrale du foncier étant de la terre agricole, 64 exploitations agricoles sont présentes.

Un état des lieux des parcelles comprenant les informations suivantes est présenté ci-dessous :

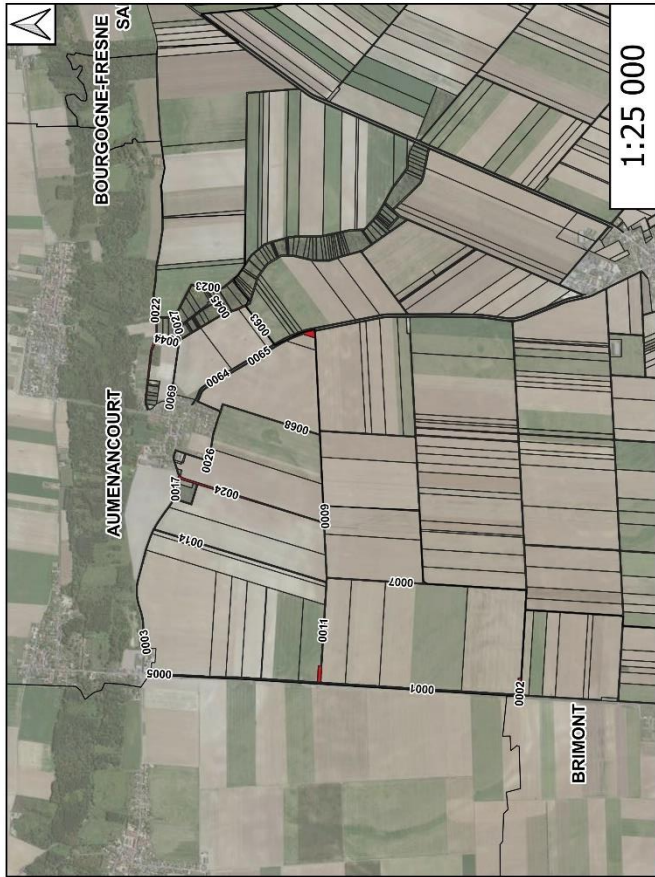
- Cartographie de localisation de la parcelle
- Dénomination anonymisée du compte de propriété
- N° de Section
- N° de parcelle
- Le nom du lieu-dit
- La nature cadastrale
- La surface

4.1 Etats des lieux des comptes de propriété par rapport au périmètre du projet

Section	Parcelle	Lieu-dit	Nature cadastrale	Surface (ha)
0002B	0036	LA FONTAINE	Bols-Taillis	0.0264

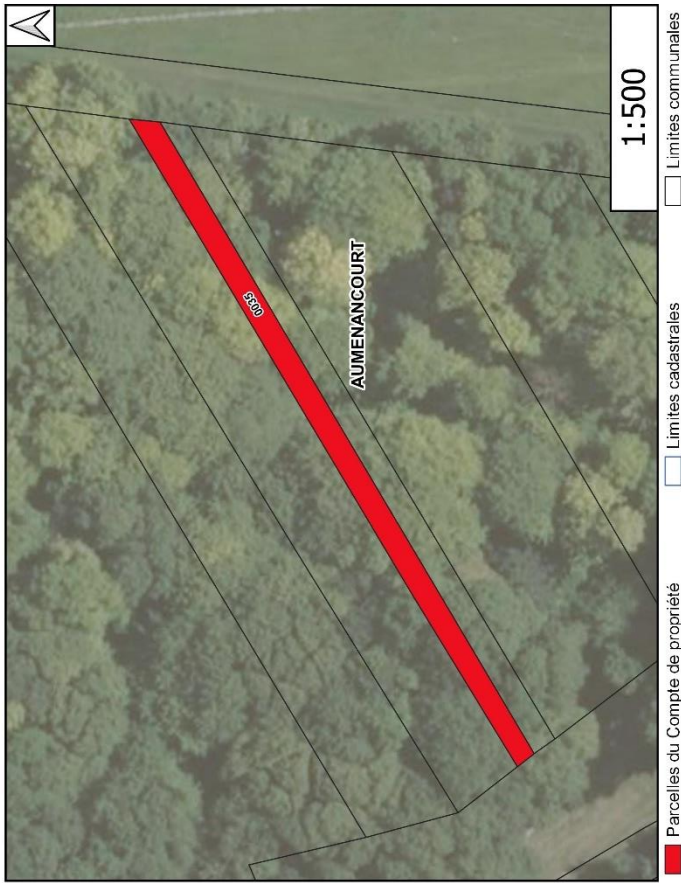


Compte: 25 - AB
Surface: 10.913 ha



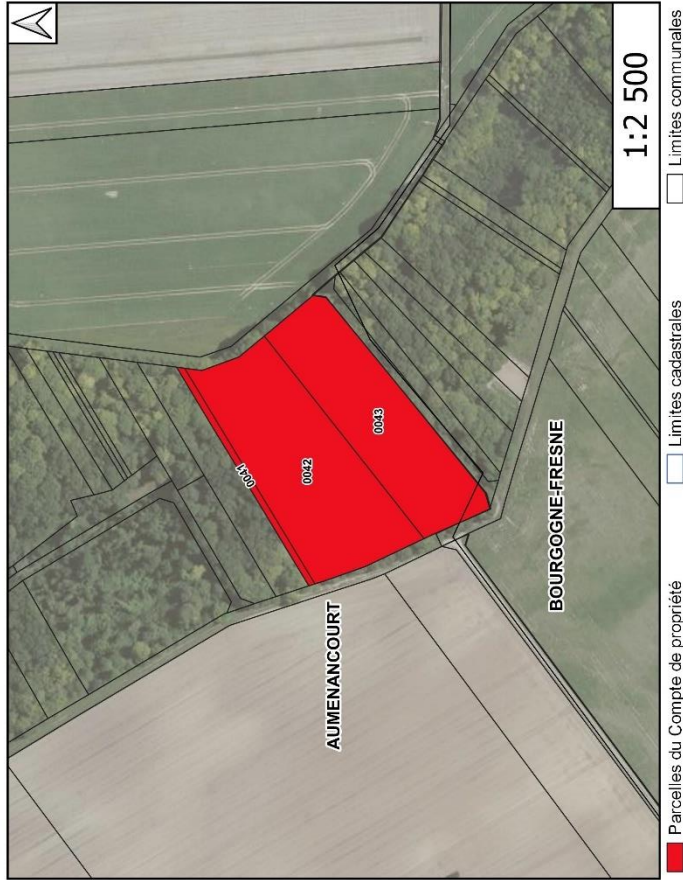
Section	Parcelle	Lieu-dit	Nature cadastrale	Surface (ha)
000ZA	0003	LE MOLVEAU	Chemin	0.6617
000ZA	0005	LE MOLVEAU	Chemin	0.6382
000ZA	0011	LE MOLVEAU	Chemin	0.5373
000ZA	0014	LE MOLVEAU	Chemin	0.6655
000ZA	0017	LE MOLVEAU	Chemin	0.1535
000ZA	0024	LA PIERRE LONGUE	Chemin	0.8197
000ZA	0026	LA PIERRE LONGUE	Chemin	0.4213
000ZB	0022	BEAUREGARD	Chemin	1.0278
000ZB	0023	LA FONTAINE	Chemin	0.5726
000ZB	0027	LA FONTAINE	Chemin	0.042
000ZB	0044	LA FONTAINE	Chemin	0.5031
000ZB	0045	LA FONTAINE	Chemin	0.2742
000ZB	0046	LA FONTAINE	Chemin	0.1622
000ZB	0053	LA FORET D ENFER	Chemin	0.1823
000ZB	0064	LA FORET D ENFER	Chemin	0.3886
000ZB	0065	LA PIERRE LONGUE	Chemin	0.6791
000ZB	0068	LA PIERRE LONGUE	Chemin	0.5015
000ZB	0089	LA VOIE D AISEMENT	Chemin	0.2337
000ZC	0001	L ARBRE CHARLOT	Chemin	0.7508
000ZC	0002	LE CHAMF COQUET	Chemin	0.5386
000ZC	0007	LE VENIA	Chemin	0.7274
000ZC	0009	LE VENIA	Chemin	0.4423

Compte: 25 - AC
Surface: 0.027 ha



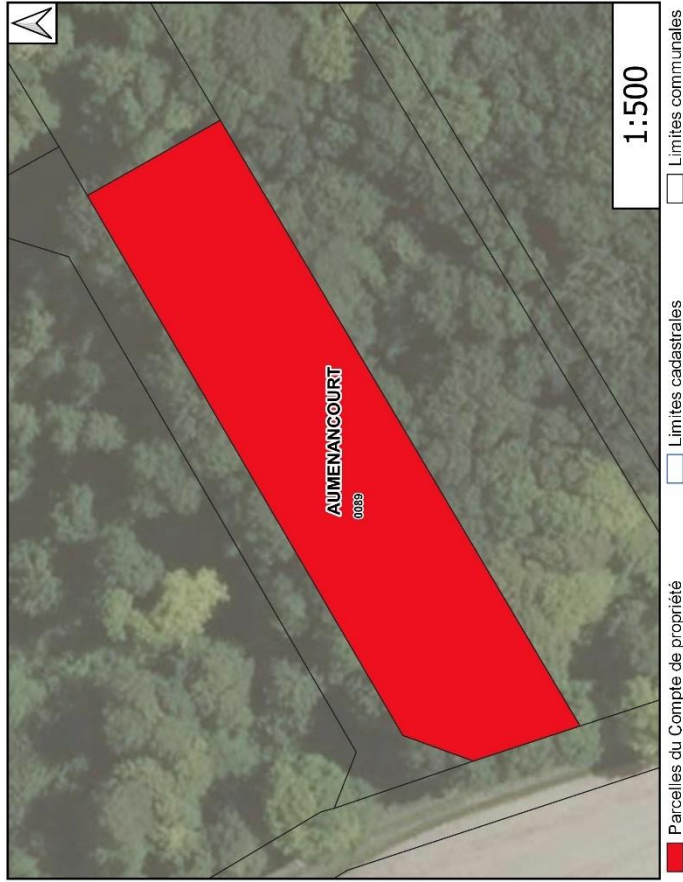
Section	Parcelle	Lieu-dit	Nature cadastrale	Surface (ha)
0002B	0035	LA FONTAINE	Bois-Jallies	0.0267

Compte: 25 - AD
Surface: 1.756 ha



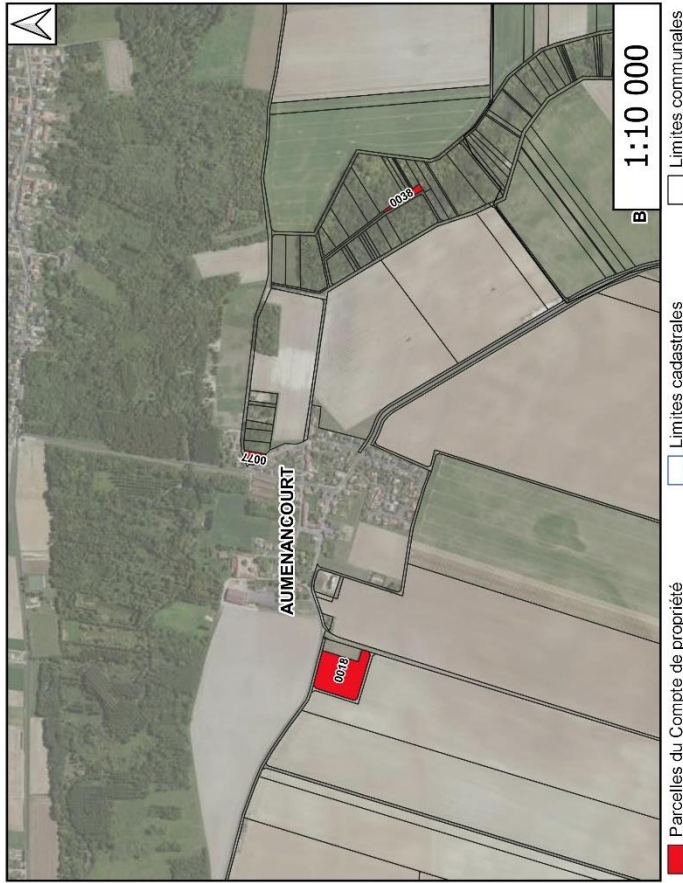
Section	Parcelle	Lieu-dit	Nature cadastrale	Surface (ha)
0002B	0041	LA FONTAINE	Bois-Tillis	0.058
0002B	0042	LA FONTAINE	Bois-Tillis	0.9346
0002B	0043	LA FONTAINE	Bois-Tillis	0.7633

Compte: 25 - AE
Surface: 0.159 ha



Section	Parcelle	Lieu-dit	Nature cadastrale	Surface (ha)
0002B	0089	LA FONTAINE	Taillis sous futaies	0.1591

Compte: 25 - AF
Surface: 1.346 ha



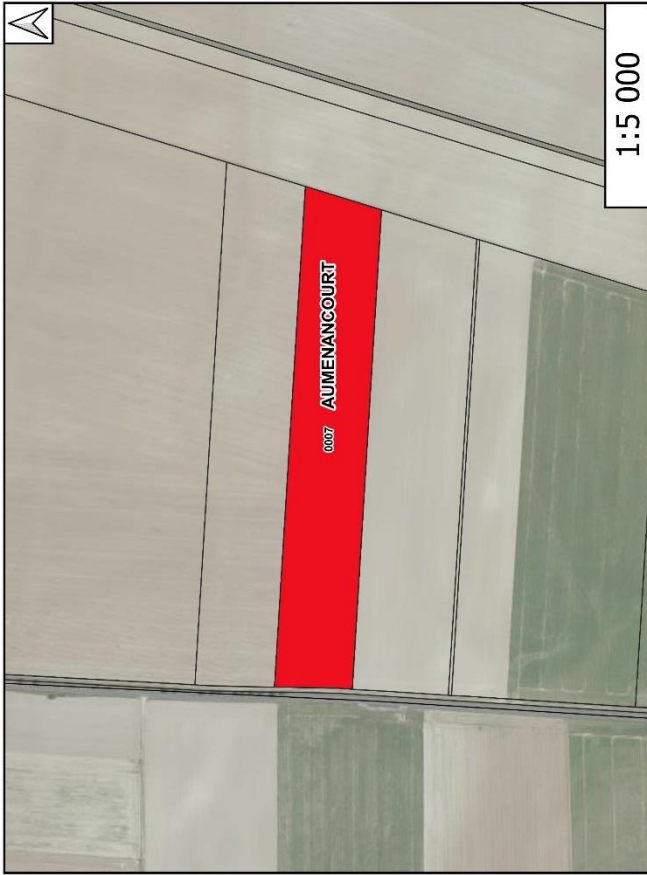
Section	Parcelle	Lieu-dit	Nature cadastrale	Surface (ha)
000ZA	0018	LE MCLVEAU	Carrières	1.1091
000ZB	0038	LA FONTAINE	Bois-Taillis	0.1323
000ZB	0077	LA VOIE D'AISEMENT	Bois-Taillis	0.1105

Compte: 25 - AG
Surface: 0.276 ha



Section	Parcelle	Lieu-dit	Nature cadastrale	Surface (ha)
0002B	0073	LA VOIE D'AISEMENT	Bos-Jallis	0.2756

Compte: 25 - AH
Surface: 5.83 ha



Parcelles du Compte de propriété

Limites cadastrales

Limites communales

Section	Parcelle	Lieu-dit	Nature cadastrale	Surface (ha)
000ZA	0007	LE MOULVEAU	Terres	5.83298

Compte: 25 - AI
Surface: 19.551 ha



Parcelles du Compte de propriété
 Limites cadastrales
 Limites communales

Section	Parcelle	Lieu-dit	Nature cadastrale	Surface (ha)
000ZA	0006	LE MCLVEAU	Terres	6.2474
000ZA	0008	LE MCLVEAU	Terres	6.9037
000ZA	0042	LE MCLVEAU	Terres	6.4

Compte: 25 - AJ
Surface: 0.004 ha



Section	Parcelle	Lieu-dit	Nature cadastrale	Surface (ha)
0002B	0053	LA FONTAINE	Bois-Taillis	0.0037

Compte: 25 - AK
Surface: 1.014 ha



Section	Parcelle	Lieu-dit	Nature cadastrale	Surface (ha)
0002B	0032	LA FONTAINE	Bois-Jallès	1,0136

Compte: 25 - AL
Surface: 0.121 ha



Parcelles du Compte de propriété

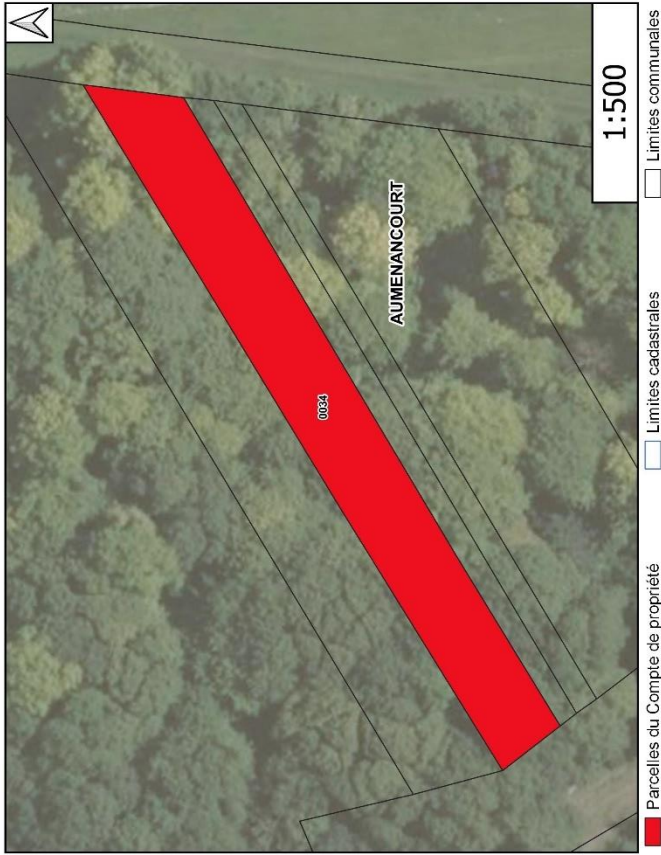
Limites cadastrales

Limites communales

1:500

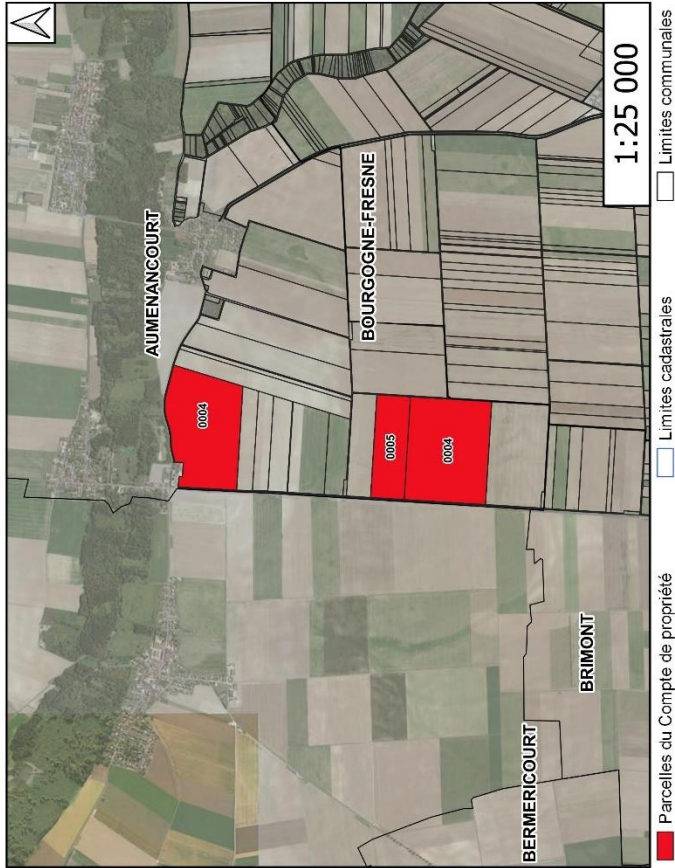
Section	Parcelle	Lieu-dit	Nature cadastrale	Surface (ha)
0002B	0074	LA VOIE D'AISEMENT	Bois-Taillis	0.1207

Compte: 25 - AM
Surface: 0.093 ha



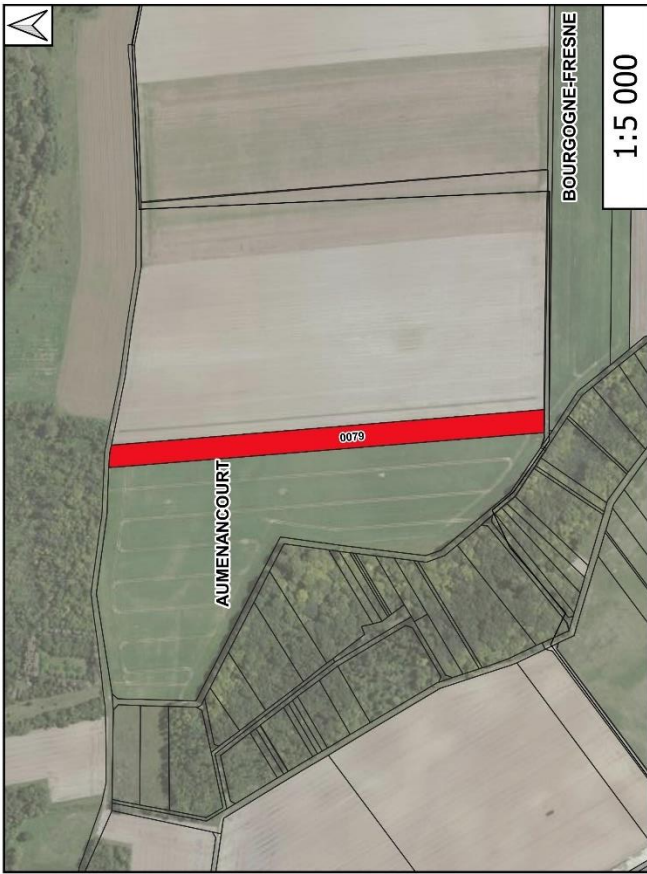
Section	Parcelle	Lieu-dit	Nature cadastrale	Surface (ha)
00026	0034	LA FONTAINE	Bois-Taillis	0.0927

Compte: 25 - AN
Surface: 75.73 ha



Section	Parcelle	Lieu-dit	Nature cadastrale	Surface (ha)
0002A	0004	LE MOLVEAU	Terres	29.9904
0002C	0004	L'ARBRE CHARLOT	Terres	32.4269
0002C	0005	L'ARBRE CHARLOT	Terres	13.3608

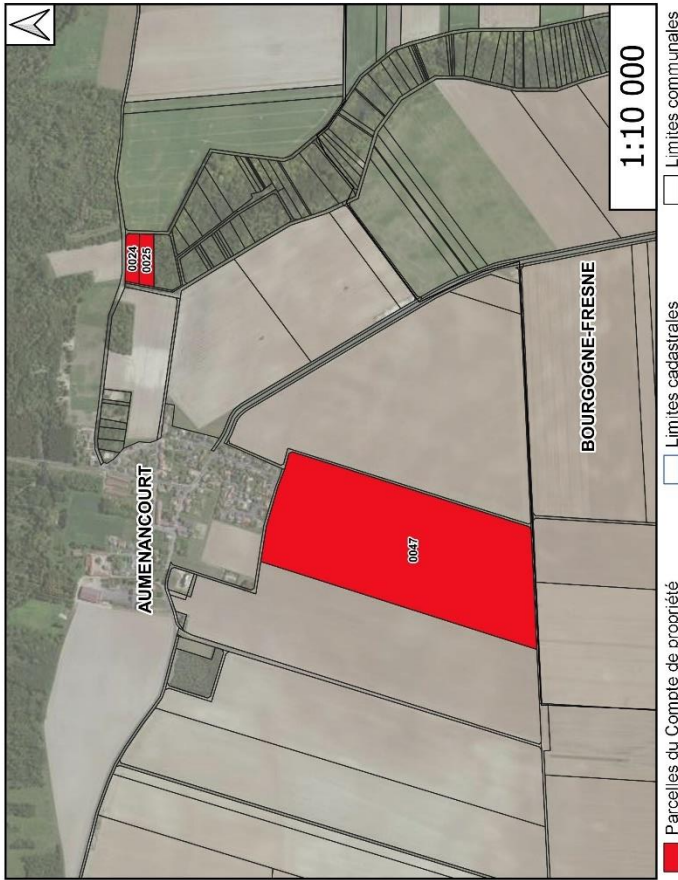
Compte: 25 - AO
Surface: 1.519 ha



Parcelles du Compte de propriété
 Limites cadastrales
 Limites communales

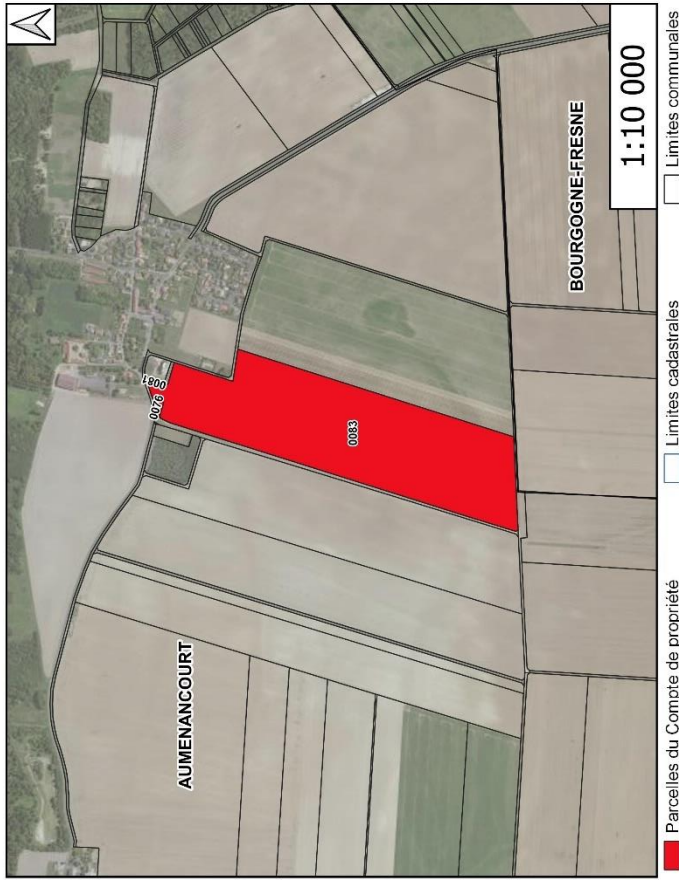
Section	Parcelle	Lieu-dit	Nature cadastrale	Surface (ha)
0002B	0079	LA FONTAINE	Terres	1,5186

Compte: 25 - AP
Surface: 19.608 ha



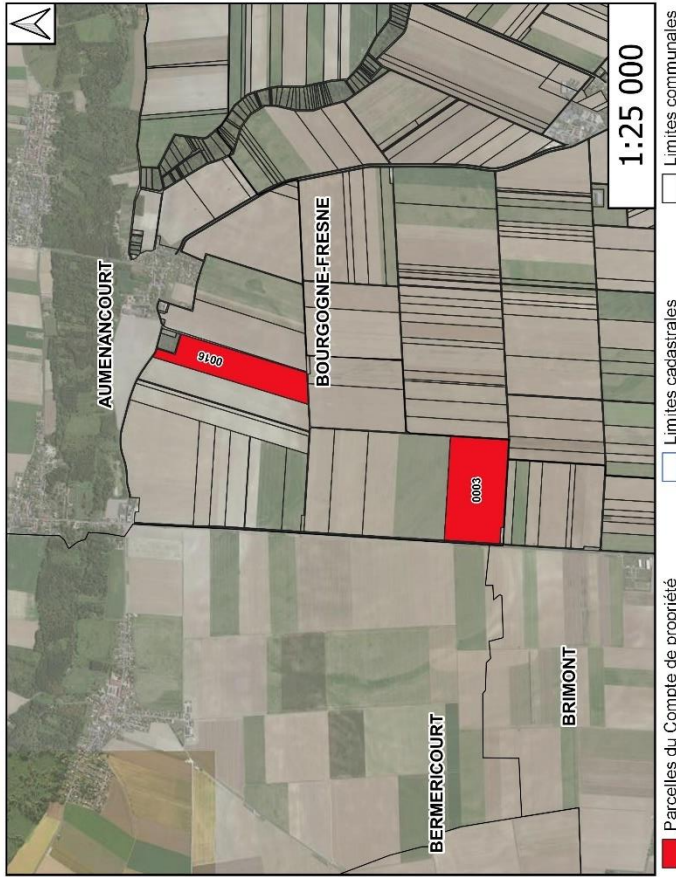
Section	Parcelle	Lieu-dit	Nature cadastrale	Surface (ha)
0002A	0047	LA PIERRE LONGUE	Terres	18,7603
0002B	0024	LA FONTAINE	Terres	0,4059
0002B	0025	LA FONTAINE	Terres	0,4419

Compte: 25 - AQ
Surface: 18.76 ha



Section	Parcelle	Lieu-dit	Nature cadastrale	Surface (ha)
000ZA	0076	DESIRE SARAZIN	Sols	0.06
000ZA	0081	LA PIERRE LONGUE	Terres	0.049
000ZA	0083	LA PIERRE LONGUE	Terres	18.6512

Compte: 25 - AR
Surface: 39.13 ha



Section	Parcelle	Lieu-dit	Nature cadastrale	Surface (ha)
0002A	0016	LE MOULVEAU	Terres	16,2641
0002C	0003	LE CHAMP COQUET	Terres	22,8659

Compte: 25 - AS
Surface: 0.36 ha



Parcelles du Compte de propriété Limites cadastrales Limites communales

Section	Parcelle	Lieu-dit	Nature cadastrale	Surface (ha)
000ZA	0080	LA PIERRE LONGUE	Terres	0.311
000ZA	0082	LA PIERRE LONGUE	Terres	0.049

Compte: 25 - AT
Surface: 0.154 ha



Section	Parcelle	Lieu-dit	Nature cadastrale	Surface (ha)
6002B	0037	LA FONTAINE	Bois-Taillis	0.1535

Compte: 25 - AU
Surface: 21.807 ha



Section	Parcelle	Lieudit	Nature cadastrale	Surface (ha)
000ZA	0041	LE MOULVEAU	Terres	12.1766
000ZC	0006	L'ARBRE CHARLOT	Terres	9.63

Compte: 25 - AV
Surface: 0.725 ha



Section	Parcelle	Lieu-dit	Nature cadastrale	Surface (ha)
0025E	0026	LA FONTAINE	Buis-Tillis	0.7249

Compte: 25 - AW
Surface: 0.159 ha



- Parcelles du Compte de propriété
- Limites cadastrales
- Limites communales

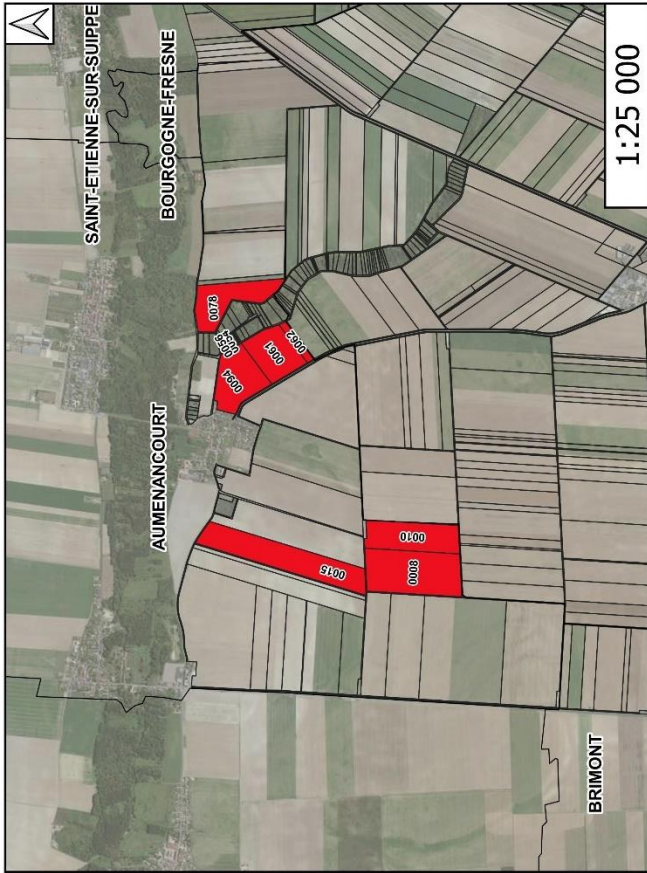
Section	Parcelle	Lieu-dit	Nature cadastrale	Surface (ha)
0002B	0090	LA FONTAINE	Tillis sous futtes	0.1591

Compte : 25 - AX
Surface : 0.325 ha



Section	Parcelle	Lieu-dit	Nature cadastrale	Surface (ha)
0002B	0040	LA FONTAINE	Bols-illis	0.3245

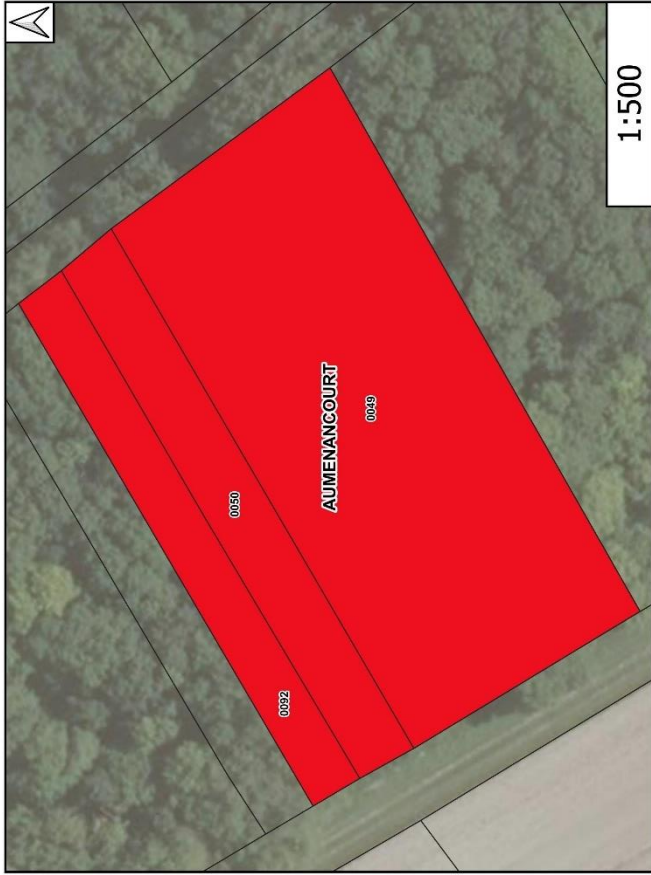
Compte: 25 - AY
Surface: 69.636 ha



Parcelles du Compte de propriété
 Limites cadastrales
 Limites communales

Section	Parcelle	Lieu-dit	Nature cadastrale	Surface (ha)
000ZA	0015	LE MOLVEAU	Terres	16,2847
000ZB	0054	LA FONTAINE	Bois-Tallis	0,0417
000ZB	0056	LA FONTAINE	Bois-Tallis	0,3489
000ZB	0061	LA FORET D ENFER	Terres	7,9728
000ZB	0062	LA FORET D ENFER	Terres	1,2984
000ZB	0078	LA FONTAINE	Terres	8,9112
000ZB	0094	LA FORET D ENFER	Terres	9,0702
000ZC	0008	LE VENA	Terres	15,597
000ZC	0010	LE VENA	Terres	10,1111

Compte: 25 - AZ
Surface: 0.363 ha



Parcelles du Compte de propriété

Limites cadastrales

Limites communales

Section	Parcelle	Lieu-dit	Nature cadastrale	Surface (ha)
0002B	0049	LA FONTAINE	Bois-Taillis	0.2518
0002B	0050	LA FONTAINE	Bois-Taillis	0.0687
0002B	0092	LA FONTAINE	Bois-Taillis	0.052

Compte: 25 - BA
Surface: 0.245 ha



Section	Parcelle	Lieu-dit	Nature cadastrale	Surface (ha)
002B	0052	LA FONTAINE	Bois-Tillis	0.2449

Compte: 25 - BB
Surface: 0.229 ha



- Parcelles du Compte de propriété
- Limites cadastrales
- Limites communales

Section	Parcelle	Lieu-dit	Nature cadastrale	Surface (ha)
000ZB	0048	LA FONTAINE	Bois-Tallis	0.2294

Compte: 25 - BC
Surface: 0.193 ha



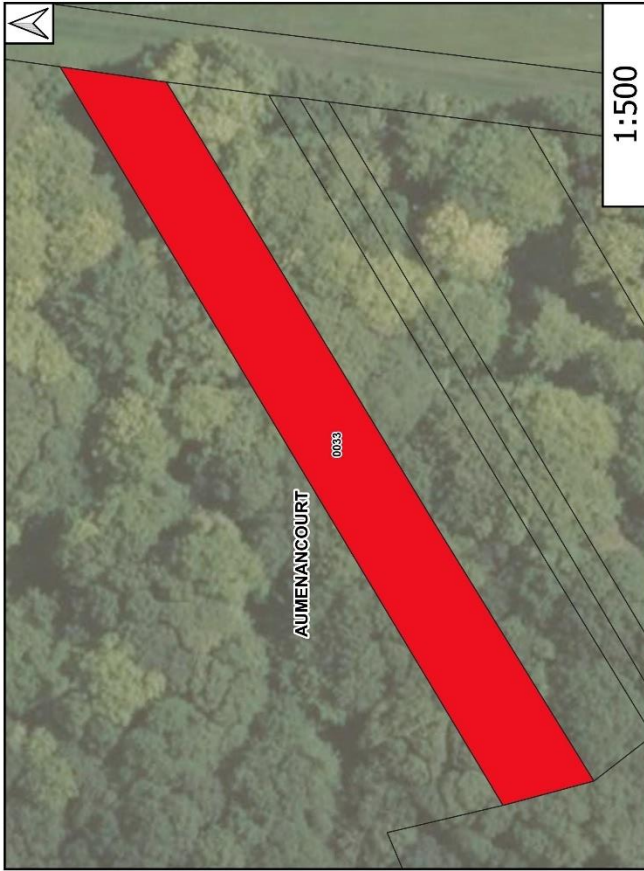
Parcelles du Compte de propriété

Limites cadastrales

Limites communales

Section	Parcelle	Lieu-dit	Nature cadastrale	Surface (ha)
0002A	0009	LE MOLVÉAU	Terres	0.1927

Compte: 25 - BD
Surface: 0.108 ha



- Parcelles du Compte de propriété
- Limites cadastrales
- Limites communales

Section	Parcelle	Lieu-dit	Nature cadastrale	Surface (ha)
0002B	0033	LA FONTAINE	Bois-Tallis	0.1082

Compte: 25 - BE
Surface: 0.147 ha



Section	Parcelle	Lieu-dit	Nature cadastrale	Surface (ha)
0002B	0028	LA FONTAINE	Bois-Tallis	0.1467

Compte: 25 - BF
Surface: 0.187 ha



Section	Parcelle	Lieu-dit	Nature cadastrale	Surface (ha)
0002B	0075	LA VOIE D'AISEMENT	Bois-Tillis	0,1867

Compte: 25 - BG
Surface: 0.179 ha



Parcelles du Compte de propriété Limites cadastrales Limites communales

Section	Parcelle	Lieu-dit	Nature cadastrale	Surface (ha)
0002B	0071	LA VOIE D'AISEMENT	Bos-Jalliss	0.1793

Compte: 25 - BH
Surface: 0.285 ha



Section	Parcelle	Lieu-dit	Nature cadastrale	Surface (ha)
0002A	0019	LE MOLLEAU	Terres	0.2853

Compte: 25 - BI
Surface: 0.054 ha



- Parcelles du Compte de propriété
- Limites cadastrales
- Limites communales

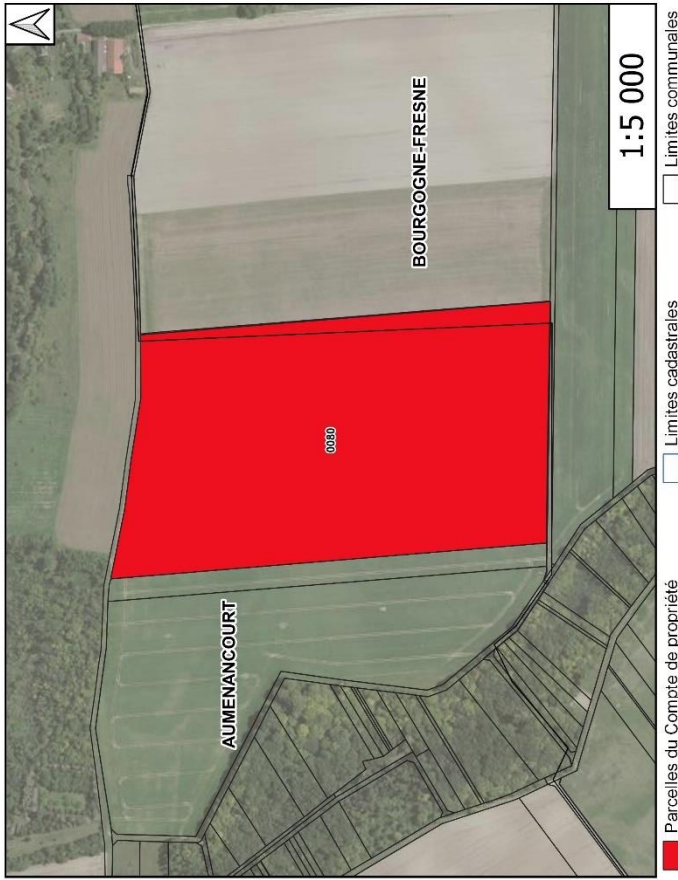
Section	Parcelle	Lieu-dit	Nature cadastrale	Surface (ha)
000ZB	0072	LA VOIE D'AISEMENT	Bois-Tillis	0.0541

Compte: 25 - BJ
Surface: 0.909 ha



Section	Parcelle	Lieu-dit	Nature cadastrale	Surface (ha)
000ZB	0029	LA FONTAINE	Bois	0.3146
000ZB	0030	LA FONTAINE	Bois-Pailles	0.5939

Compte: 25 - BK
Surface: 15.265 ha



Section	Parcelle	Lieu-dit	Nature cadastrale	Surface (ha)
0002B	0090	LA FONTAINE	Terrés	15.2645

Compte: 25 - BL
Surface: 0.84 ha



Section	Parcelle	Lieu-dit	Nature cadastrale	Surface (ha)
0002B	0047	LA FONTAINE	Bois-Taillis	0.8402

Compte: 25 - BM
Surface: 0.06 ha



Section	Parcelle	Lieudit	Nature cadastrale	Surface (ha)
0002B	0055	LA FONTAINE	Bols-Taillis	0.0596

Compte: 25 - BN
Surface: 0.455 ha



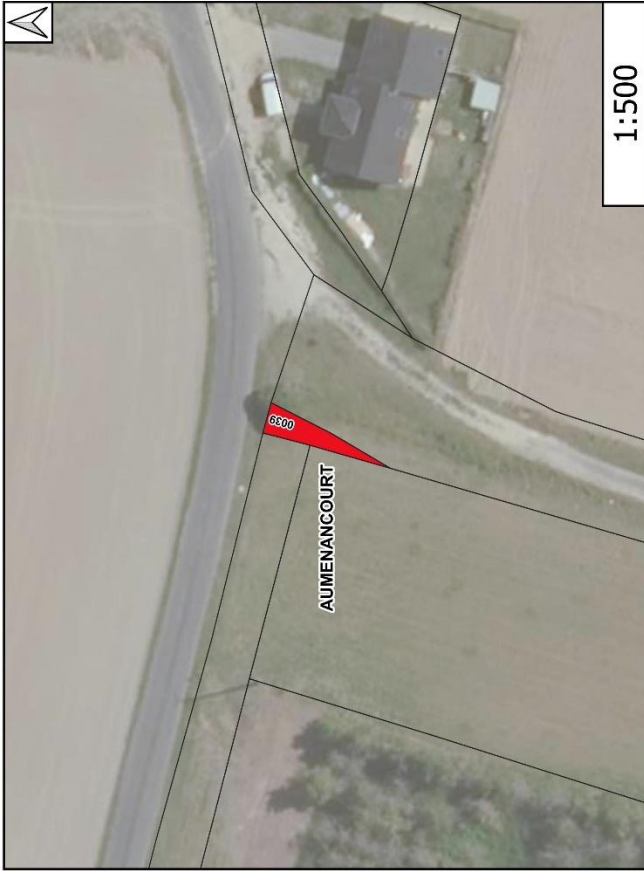
Section	Parcelle	Lieu-dit	Nature cadastrale	Surface (ha)
0002B	0031	LA FONTAINE	Bols-Taillis	0.4553

Compte: 25 - BO
Surface: 45.093 ha



Section	Parcelle	Lieu-dit	Nature cadastrale	Surface (ha)
000ZA	0012	LE MOLVÉAU	Terres	12.1872
000ZA	0013	LE MOLVÉAU	Terres	2.728
000ZB	0066	LA PIERRE LONGUE	Terres	0.9268
000ZB	0067	LA PIERRE LONGUE	Terres	24.5489
000ZB	0070	LA VOIE D'AISEMENT	Terres	4.7045

Compte: 25 - BP
Surface: 0.003 ha



- Parcelles du Compte de propriété
- Limites cadastrales
- Limites communales

Section	Parcelle	Lieu-dit	Nature cadastrale	Surface (ha)
0002A	0039	LAPIERRE LONGUE	Soles	0,0031

Compte: 25 - BQ
Surface: 0.163 ha



Section	Parcelle	Lieu-dit	Nature cadastrale	Surface (ha)
000ZB	0076	LA VOIE D'ASSEMENT	Bois-Taillis	0.1626

Compte: 25 - BR
Surface: 0.052 ha



Section	Parcelle	Lieu-dit	Nature cadastrale	Surface (ha)
0002B	0091	LA FONTAINE	Bos-taillis	0.052

Compte: 74 - AA
Surface: 0.67 ha



■ Parcelles du Compte de propriété
□ Limites cadastrales
□ Limites communales

Section	Parcelle	Lieu-dit	Nature cadastrale	Surface (ha)
0000U	0173	SUR LES GRANDES PLACES	Terres	0.199
0000U	0192	LES GOLETS	Chemin	0.201
0000U	0297	LE MONT DE BOURGOGNE	Chemin	0.1229
0000U	0320	SUR LES GRANDES PLACES	Landes	0.0664
0000U	0332	SUR LES GRANDES PLACES	Landes	0.0602

Compte: 74 - AB
Surface: 12.309 ha



Section	Parcelle	Lieu-dit	Nature cadastrale	Surface (ha)
0000S	0007	LA CULÉE	Chemin	0,1314
0000S	0008	LE PERLUET	Chemin	0,0872
0000S	0009	LE PERLUET	Chemin	0,2423
0000S	0010	LE PERLUET	Chemin	0,2641
0000S	0011	LE PERLUET	Chemin	0,0655
0000U	0333	SUR LES GRANDES PLACES	Landes	0,0628
0000U	0335	SUR LES GRANDES PLACES	Chemin	0,0426
0000U	0336	LES GOLETS	Chemin	0,2172
0000U	0338	LA CULÉE REMEMBRÉE	Chemin	0,2816
0000U	0340	LE PERLUET NORD	Chemin	0,1596
0000U	0341	AU DESSUS DE LA CULÉE	Chemin	0,132
0000U	0342	AU DESSUS DE LA CULÉE	Chemin	0,1668
0000U	0343	LE PERLUET NORD	Chemin	0,3138
0000U	0344	AU DESSUS DE LA CULÉE	Chemin	0,2848
0000U	0345	LES BLAIREAUX	Chemin	0,3592
0000U	0346	LE MONT DE BOURGOGNE	Chemin	0,0667
0000U	0347	AU DESSUS DE LA CULÉE	Chemin	0,2347
0000U	0348	LES BLAIREAUX	Chemin	0,4289
0000V	0164	LE JARDINET	Chemin	0,1176
0000V	0165	LE JARDINET	Chemin	0,0286
0000V	0166	LE JARDINET	Chemin	0,3421
0000V	0167	LA VACHE	Chemin	0,4196
0000V	0168	LA VACHE	Chemin	0,3969
0000V	0169	MOTIVE	Chemin	0,2409
0000V	0172	LE CHEVET DE L'ÉGLISE	Chemin	0,3599
0000V	0173	LA GROSSE BORNE	Chemin	0,225
0000V	0174	LE MONT HUSSARD	Chemin	0,0937
0000V	0175	LE CHAMP AUX POIS	Chemin	0,378
0000V	0176	L'ÉPINETTE	Chemin	0,2541
0000V	0177	L'ÉCUFFIN BONDON	Chemin	0,3839
0000V	0178	L'ÉPINETTE	Chemin	0,2414
0000V	0179	LE MONT HUSSARD	Chemin	0,4204
0000V	0180	LA GARINETTE	Chemin	0,3016
0000V	0181	LE MONT HUSSARD	Chemin	0,2097
0000V	0182	LA GARINETTE	Chemin	0,3143
0000V	0183	LA GARINETTE	Chemin	0,1109
0000V	0184	LA GARINETTE	Chemin	0,4031
0000V	0185	LA GROSSE BORNE	Chemin	0,2116
0000V	0186	L'ÉPINETTE	Chemin	0,2506
0000V	0187	LE CHEVET DE L'ÉGLISE	Chemin	0,2186
0000V	0188	LE CHAMP AUX POIS	Chemin	0,2339
0000V	0189	L'ÉCUFFIN BONDON	Chemin	0,2262
0000Y	0019	L'ORME POTARD	Chemin	0,2199
0000Y	0020	L'ORME POTARD	Chemin	0,4807
0002B	0001	LE MONT DE BOULT	Chemin	0,2975
0002B	0006	LE MONT DE BOULT	Chemin	0,1865
0002B	0007	LE MONT DE BOULT	Chemin	0,2634

Compte: 74 - AC
Surface: 10.217 ha



Section	Parcelle	Lieu-dit	Nature cadastrale	Surface (ha)
0000V	0001	LE CHEVET DE L'ÉGLISE	Terres	7,062
0000V	0005	LE CHEVET DE L'ÉGLISE	Terres	3,155

Compte: 74 - AD
Surface: 1.396 ha



Section	Parcelle	Lieu-dit	Nature cadastrale	Surface (ha)
0000V	0002	LE CHEVET DE L'EGLISE	Terres	1.396

Compte: 74 - AE
Surface: 11.768 ha



Section	Parcelle	Lieu-dit	Nature cadastrale	Surface (ha)
0000V	0016	LE MONT HUSSARD	Terres	6,073
0000V	0040	L'ECUFIN BONDON	Terres	4,215
0000V	0046	LE CHAMP AUX POIS	Terres	1,48

Compte: 74 - AF
Surface: 0.358 ha



Parcelles du Compte de propriété
 Limites cadastrales
 Limites communales

Section	Parcelle	Lieu-dit	Nature cadastrale	Surface (ha)
0000U	0016	LE PERLUET NORD	Terres	0,358

Compte: 74 - AG
Surface: 5.69 ha



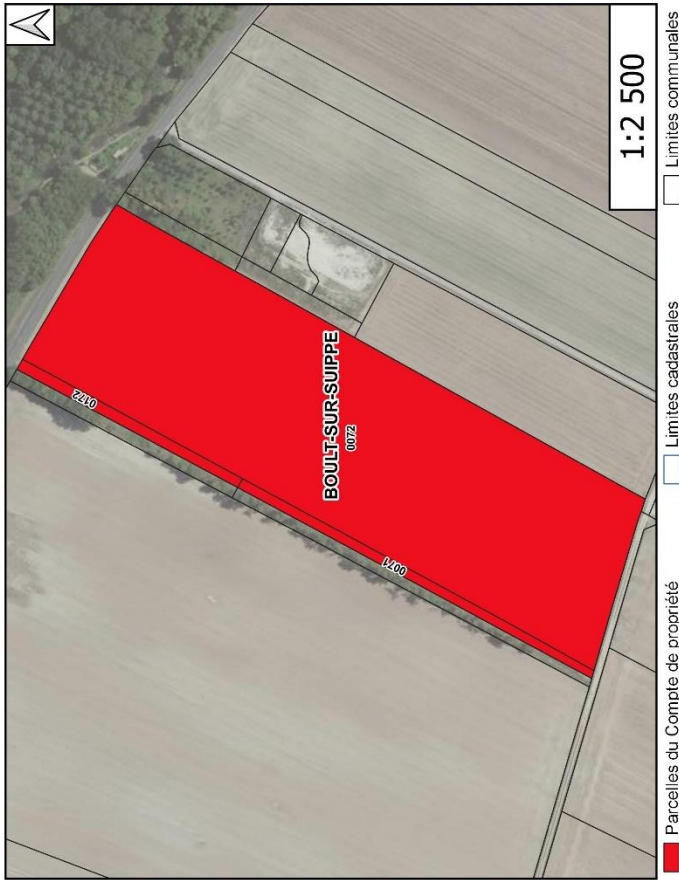
Section	Parcelle	Lieu-dit	Nature cadastrale	Surface (ha)
0000U	0032	LA CULÉE REMEMBREE	Terres	1,4549
0000U	0070	SUR LES GRANDES PLACES	Landes	0,115
0000U	0171	SUR LES GRANDES PLACES	Futaies résineuses	0,149
0000U	0289	LE PERLUET INCRD	Terres	0,3563
0000V	0031	L'EPINETTE	Terres	3,6143

Compte: 74 - AH
Surface: 24.418 ha



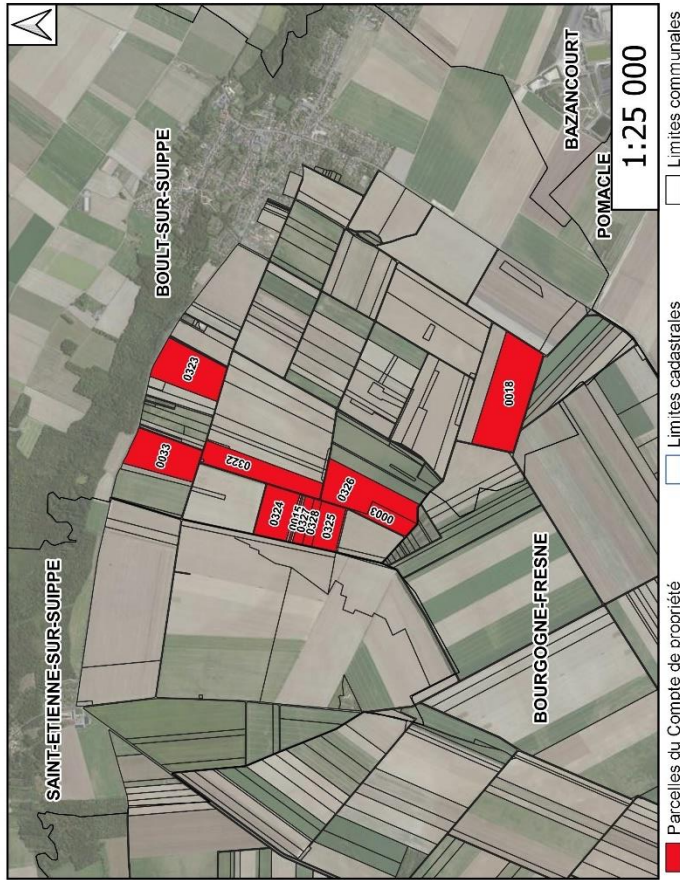
Section	Parcelle	Lieu-dit	Nature cadastrale	Surface (ha)
0000V	0006	LE CHEVET DE L'EGLISE	Terres	4,095
0000V	0035	LA GARINETTE	Terres	7,064
0000V	0056	LA VACHE	Terres	10,439
0000V	0057	LA VACHE	Terres	2,8203

Compte: 74 - AI
Surface: 4.471 ha



Section	Parcelle	Lieu-dit	Nature cadastrale	Surface (ha)
0000U	0071	SUR LES GRANDES PLACES	Terres	0.13
0000U	0072	SUR LES GRANDES PLACES	Terres	4.238
0000U	0172	SUR LES GRANDES PLACES	Terres	0.103

Compte: 74 - AJ
Surface: 74.295 ha



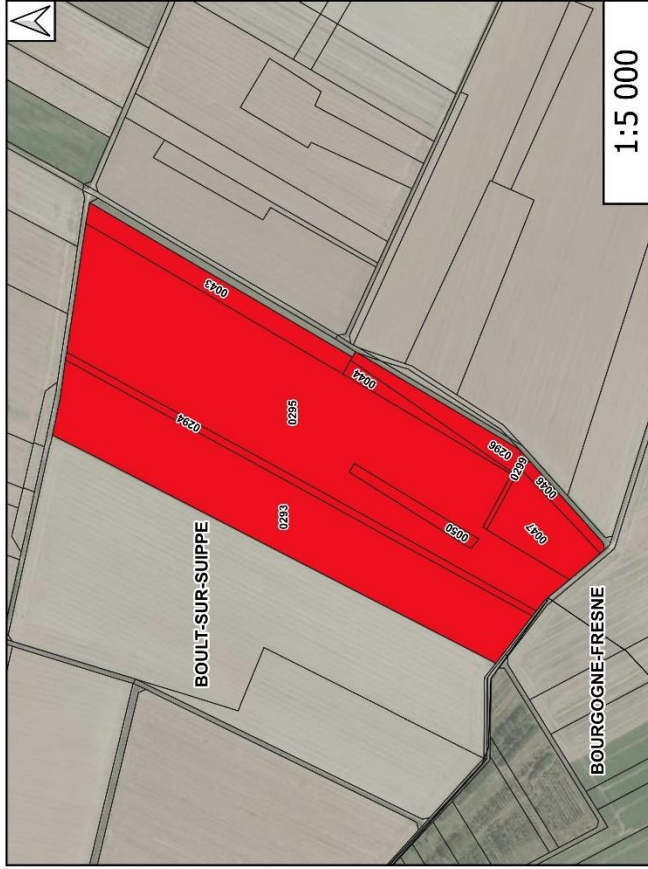
Section	Parcelle	Lieu-dit	Nature cadastrale	Surface (ha)
0000S	0003	LE PERLUET	Terres	3.119
0000U	0015	LE PERLUET NORD	Terres	0.5585
0000U	0033	LA CULLE RESEMBREE	Terres	9.439
0000U	0322	LES BLAIREAUX	Terres	9.1711
0000U	0323	SUR LES GRANDES PLACES	Terres	10.227
0000U	0324	LE PERLUET NORD	Terres	6.4276
0000U	0325	LE PERLUET NORD	Terres	4.2725
0000U	0326	LE MONT DE BOURGOGNE	Terres	10.5909
0000U	0327	LE PERLUET NORD	Terres	1.7393
0000U	0328	LE PERLUET NORD	Terres	1.5169
000YI	0018	L ORME POTARD	Terres	17.4332

Compte: 74 - AK
Surface: 0.012 ha



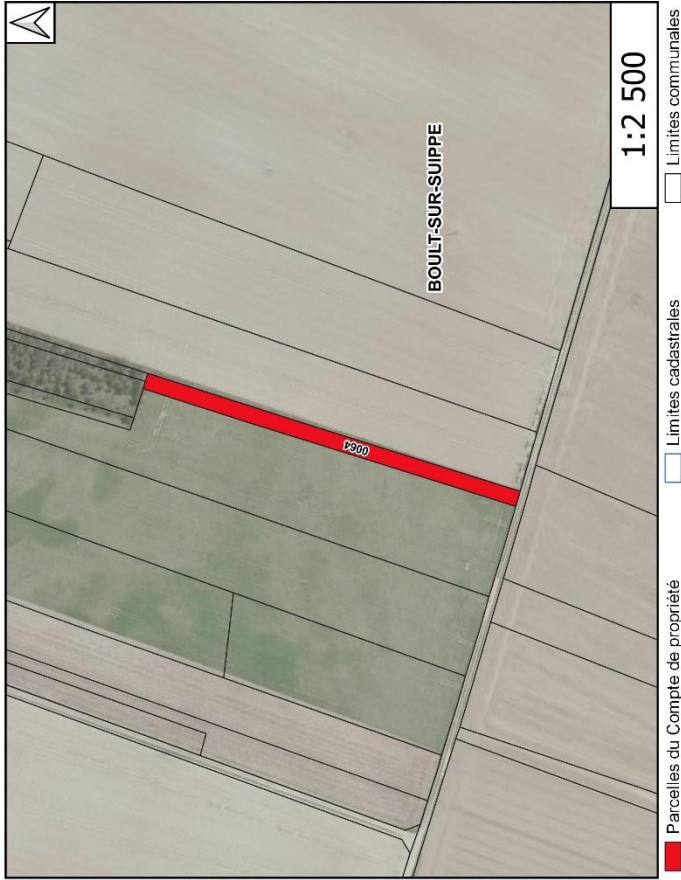
Section	Parcelle	Lieu-dit	Nature cadastrale	Surface (ha)
6000V	0029	LEPNETTE	Terres	0.0115

Compte: 74 - AL
Surface: 17.716 ha



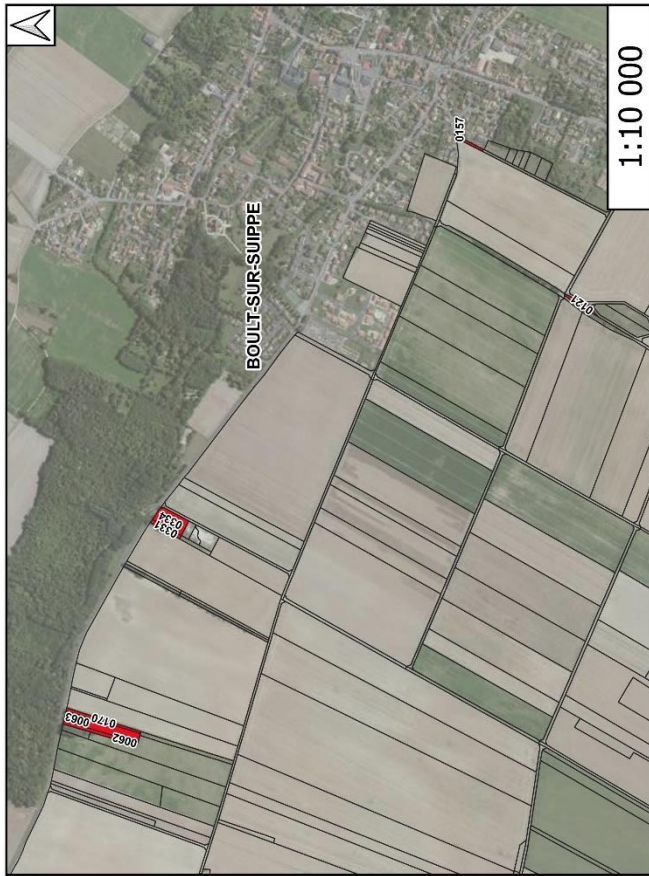
Section	Parcelle	Lieu-dit	Nature cadastrale	Surface (ha)
0000U	0043	LE MONT DE BOURGOGNE	Bois-Tillis	0,934
0000U	0044	LE MONT DE BOURGOGNE	Terres	0,264
0000U	0046	LE MONT DE BOURGOGNE	Terres	0,206
0000U	0047	LE MONT DE BOURGOGNE	Terres	0,902
0000U	0050	LE MONT DE BOURGOGNE	Terres	0,253
0000U	0253	LE MONT DE BOURGOGNE	Terres	5,2591
0000U	0254	LE MONT DE BOURGOGNE	Terres	0,5454
0000U	0255	LE MONT DE BOURGOGNE	Terres	8,7936
0000U	0256	LE MONT DE BOURGOGNE	Terres	0,49
0000U	0259	LE MONT DE BOURGOGNE	Terres	0,0679

Compte: 74 - AM
Surface: 0.217 ha



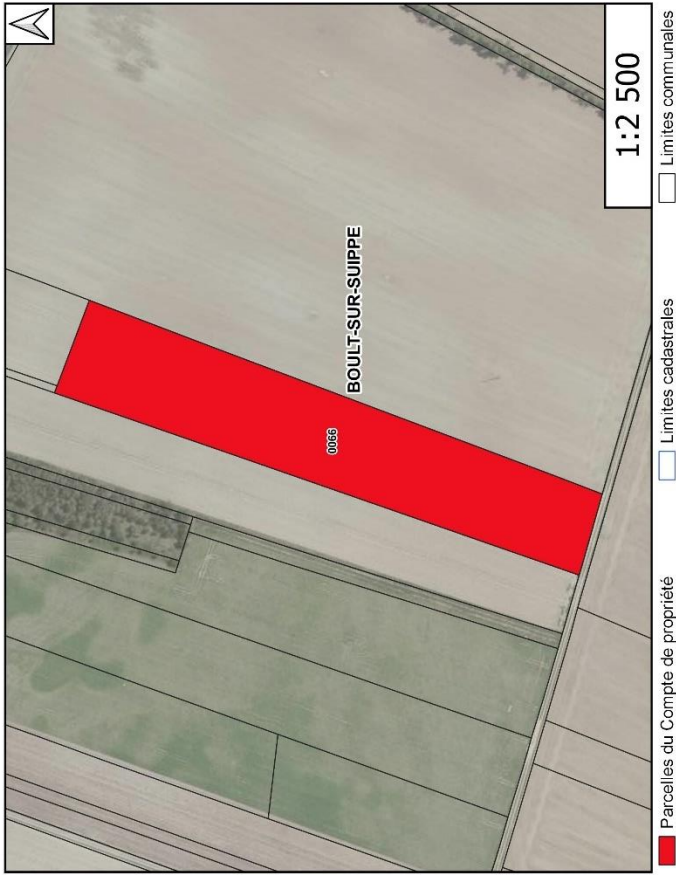
Section	Parcelle	Lieu-dit	Nature cadastrale	Surface (ha)
0000U	0064	SUR LES GRANDES PLACES	Terres	0.217

Compte: 74 - AN
Surface: 1.249 ha



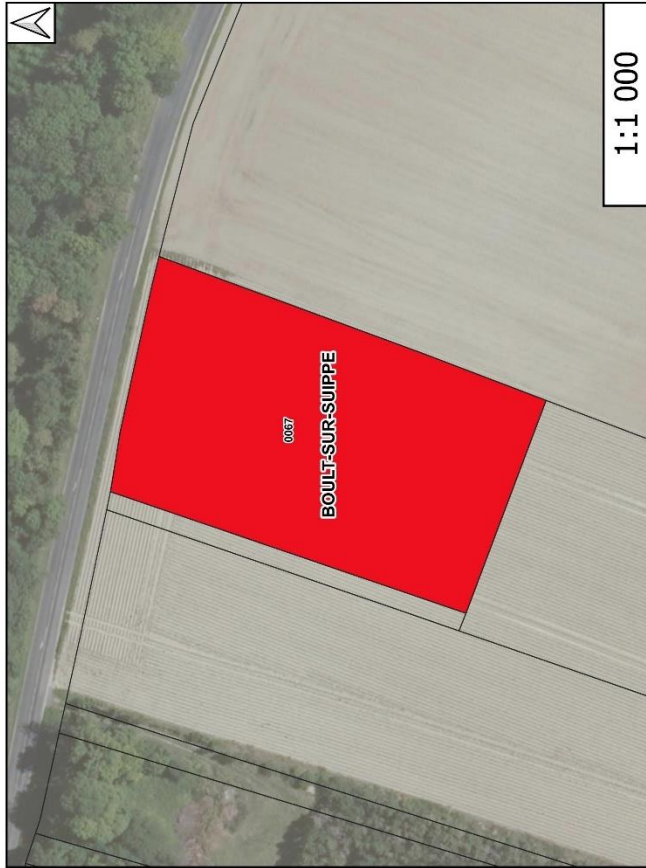
Section	Parcelle	Lieu-dit	Nature cadastrale	Surface (ha)
0000U	0062	SUR LES GRANDES PLACES	Futaies résineuses	0.138
0000U	0063	SUR LES GRANDES PLACES	Landes	0.463
0000U	0170	SUR LES GRANDES PLACES	Landes	0.12
0000U	0331	SUR LES GRANDES PLACES	Landes	0.0828
0000U	0334	SUR LES GRANDES PLACES	Landes	0.3098
0000V	0121	LA GARINETTE	Landes	0.085
0000V	0157	LE MONT HUSSARD	Terres	0.05

Compte: 74 - AO
Surface: 1.912 ha



Section	Parcelle	Lieu-dit	Nature cadastrale	Surface (ha)
0000U	0066	SUR LES GRANDES PLACES	Terres	1,912

Compte: 74 - AP
Surface: 0.505 ha

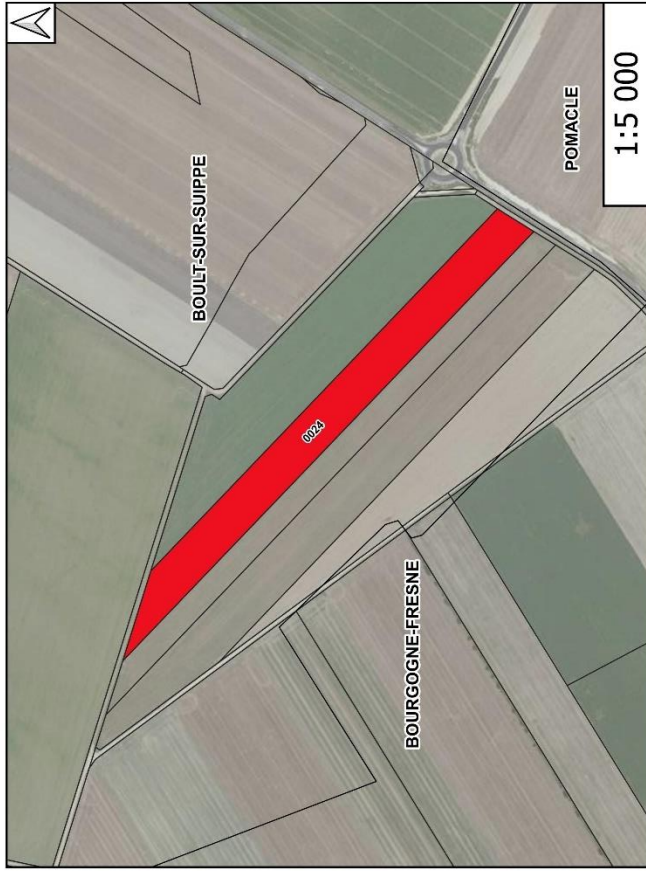


Parcelles du Compte de propriété
 Limites cadastrales
 Limites communales

1:1 000

Section	Parcelle	Lieu-dit	Nature cadastrale	Surface (ha)
0000U	0067	SUR LES GRANDES PLACES	Terres	0.505

Compte: 74 - AQ
Surface: 3.554 ha



Section	Parcelle	Lieu-dit	Nature cadastrale	Surface (ha)
0002B	0024	LA CROIX GODINOT	Terres	3,5538

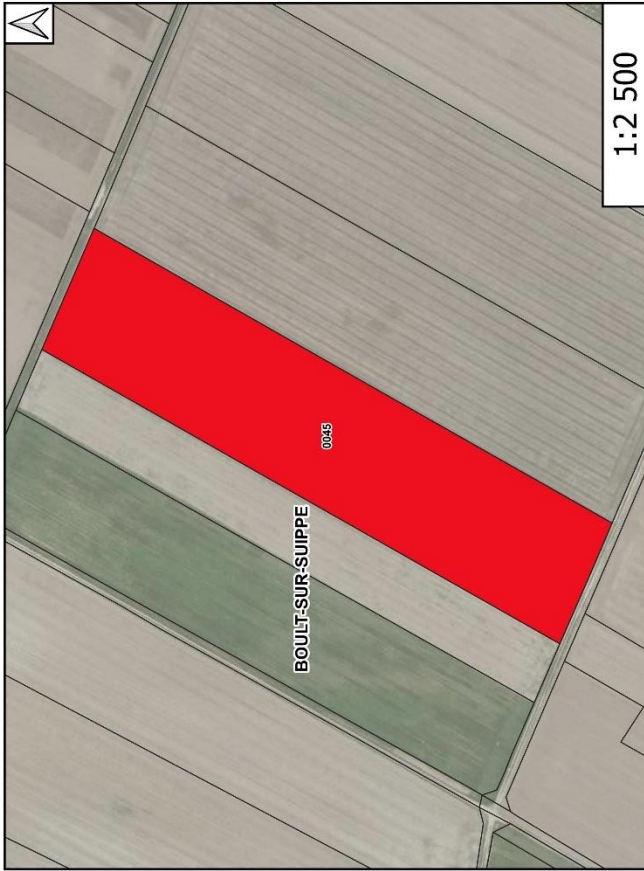
Compte: 74 - AR
Surface: 1.18 ha



- Parcelles du Compte de propriété
- Limites cadastrales
- Limites communales

Section	Parcelle	Lieu-dit	Nature cadastrale	Surface (ha)
000AH	0207	LES GOLETS	Terres	1,1795

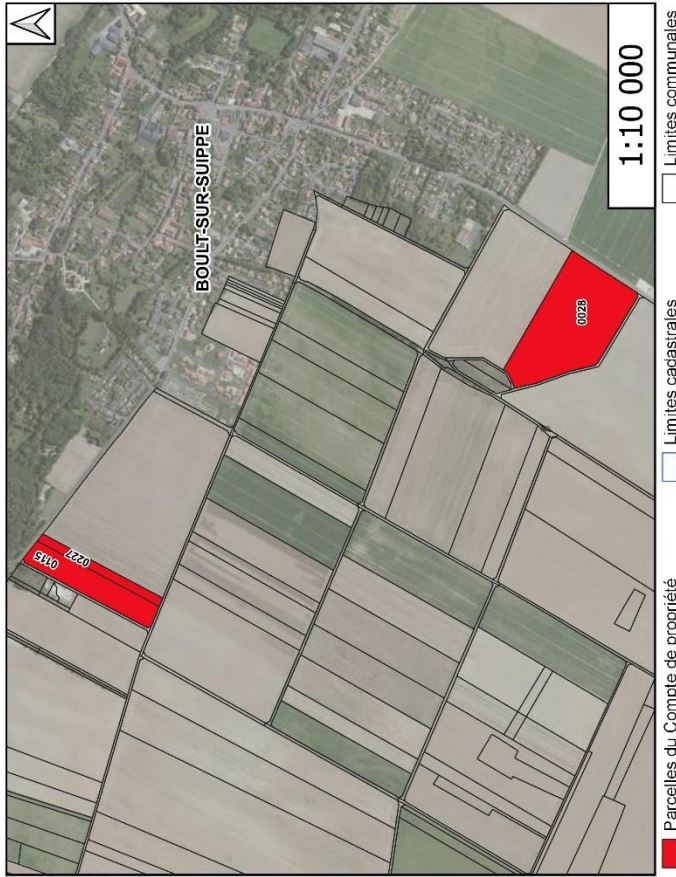
Compte: 74 - AS
Surface: 2.983 ha



- Parcelles du Compte de propriété
- Limites cadastrales
- Limites communales

Section	Parcelle	Lieu-dit	Nature cadastrale	Surface (ha)
0000V	0045	LE CHAMP AUX POIS	Terres	2,983

Compte: 74 - AT
Surface: 8.671 ha



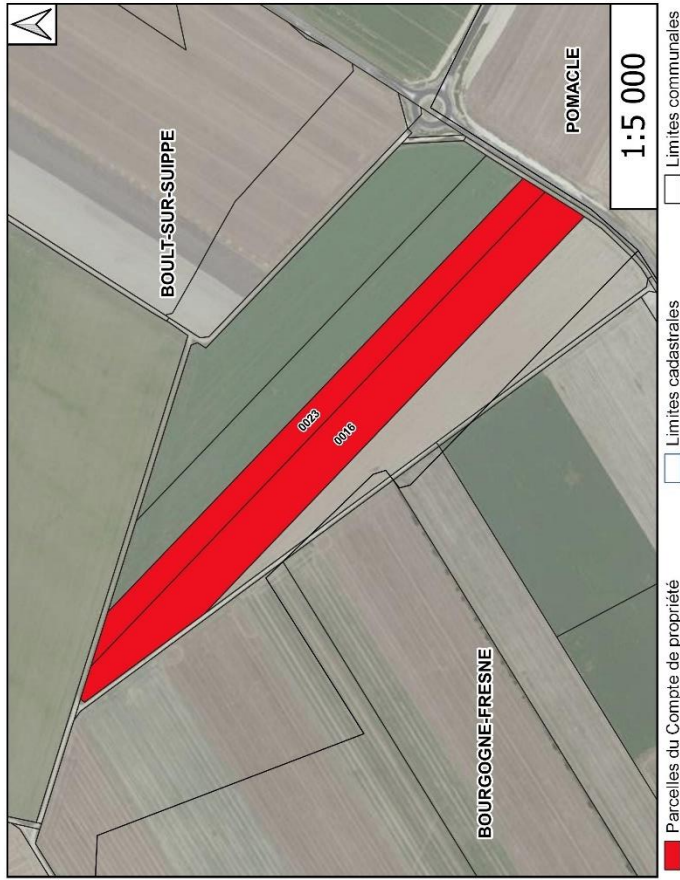
Section	Parcelle	Lieu-dit	Nature cadastrale	Surface (ha)
0000U	0115	LES GOLET'S	Terres	2.146
0000U	0227	LES GOLET'S	Terres	0.742
0000V	0028	LA GARINETTE	Terres	5.783

Compte: 74 - AU
Surface: 0.166 ha



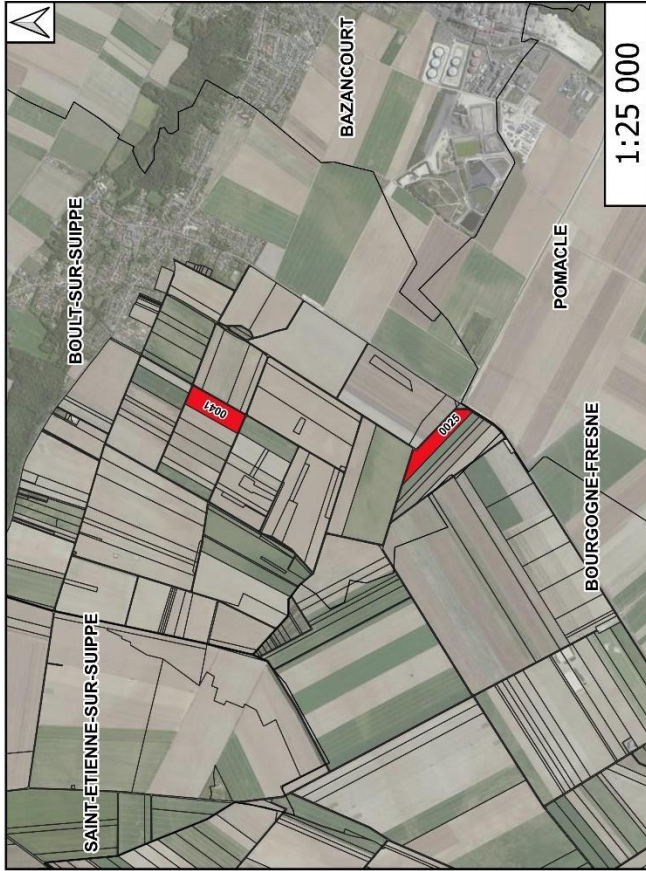
Section	Parcelle	Lieu-dit	Nature cadastrale	Surface (ha)
000AE	0020	LES CRAYÈRES	Terres	0.1657

Compte: 74 - AV
Surface: 6.853 ha



Section	Parcelle	Lieu-dit	Nature cadastrale	Surface (ha)
0002B	0016	LA CROIX GODINOT	Terres	4.44
0002B	0023	LA CROIX GODINOT	Terres	2.413

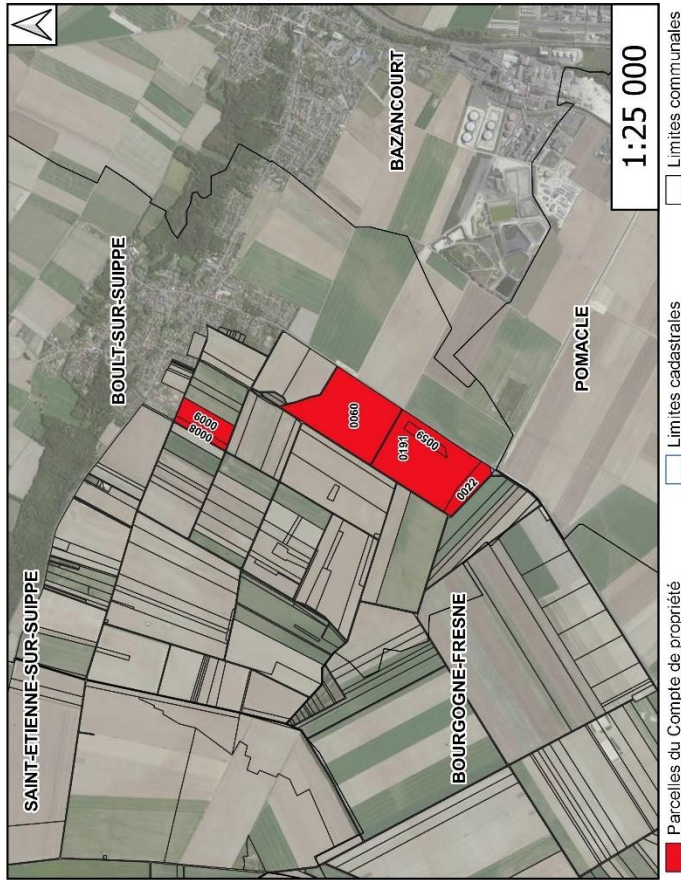
Compte: 74 - AW
Surface: 8.978 ha



■ Parcelles du Compte de propriété
□ Limites cadastrales
□ Limites communales

Section	Parcelle	Lieu-dit	Nature cadastrale	Surface (ha)
0000V	0041	LE CHAMP AUX POIS	Terres	4,547
0002B	0025	LA CROIX GODINOT	Terres	4,4312

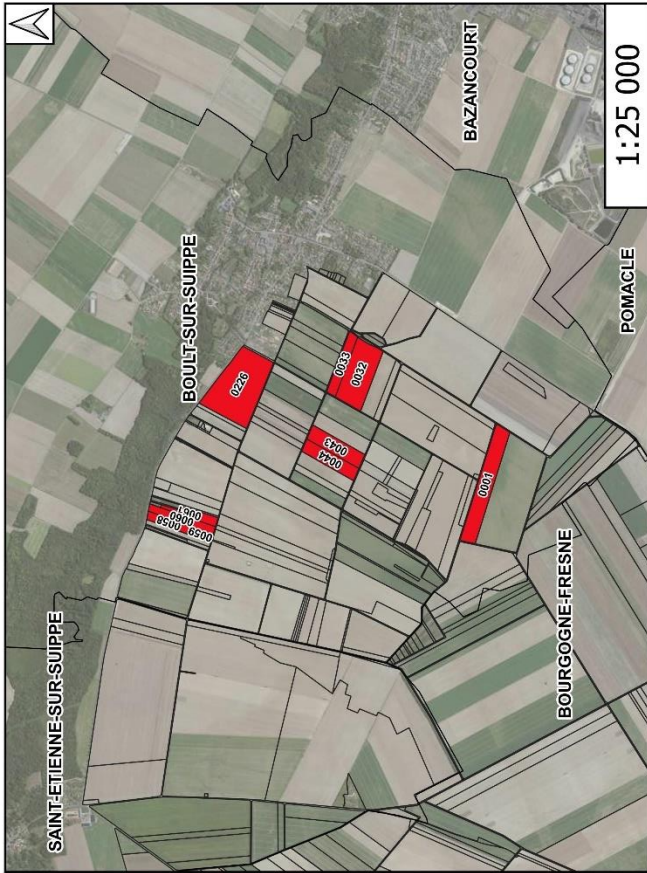
Compte: 74 - AX
Surface: 50.9 ha



■ Parcelles du Compte de propriété
 Limites cadastrales
 Limites communales

Section	Parcelle	Lieu-dit	Nature cadastrale	Surface (ha)
0000V	0008	LA GROSSE BORNE	Terres	1.314
0000V	0009	LA GROSSE BORNE	Terres	4.958
0000V	0059	MOTEVE	Terres	1.525
0000V	0060	LA MESSE	Terres	20.7
0000V	0181	MOTEVE	Terres	19.716
000YI	0022	LA CROIX GODINOT	Terres	3.2867

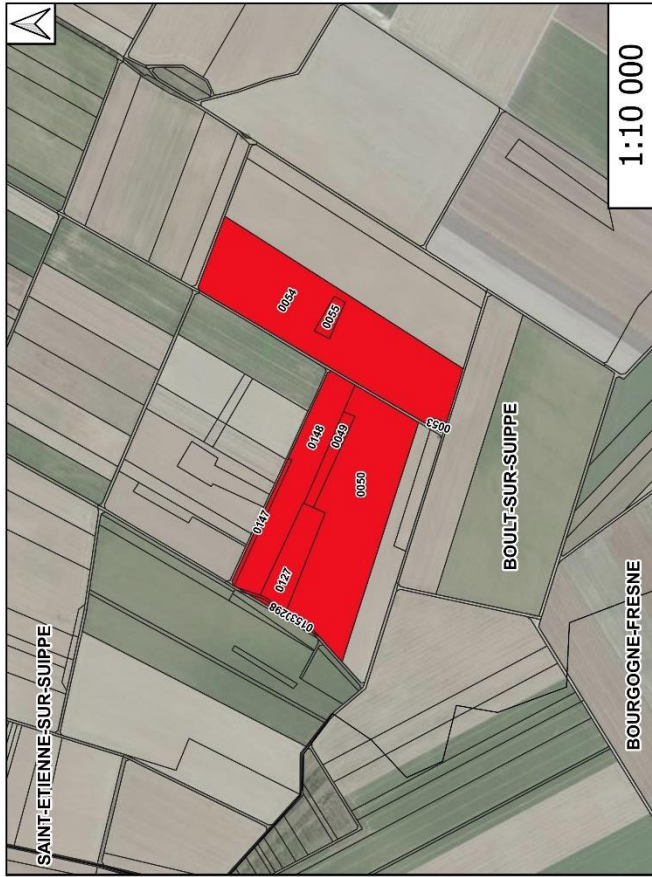
Compte: 74 - AY
Surface: 40.926 ha



Parcelles du Compte de propriété
 Limites cadastrales
 Limites communales

Section	Parcelle	Lieu-dit	Nature cadastrale	Surface (ha)
0000U	0058	SUR LES GRANDES PLACES	Terres	1,406
0000U	0059	SUR LES GRANDES PLACES	Terres	0,742
0000U	0060	SUR LES GRANDES PLACES	Terres	2,071
0000U	0061	SUR LES GRANDES PLACES	Terres	1,545
0000U	0226	LES GOLETS	Terres	12,1137
0000V	0032	L'EPINETTE	Terres	7,03
0000V	0033	L'EPINETTE	Terres	2,4029
0000V	0043	LE CHAMP AUX POIS	Terres	3,445
0000V	0044	LE CHAMP AUX POIS	Terres	3,06
000YI	0001	L'ORME POTARD	Terres	7,11

Compte: 74 - AZ
Surface: 29.413 ha



■ Parcelles du Compte de propriété
 Limites cadastrales
 Limites communales

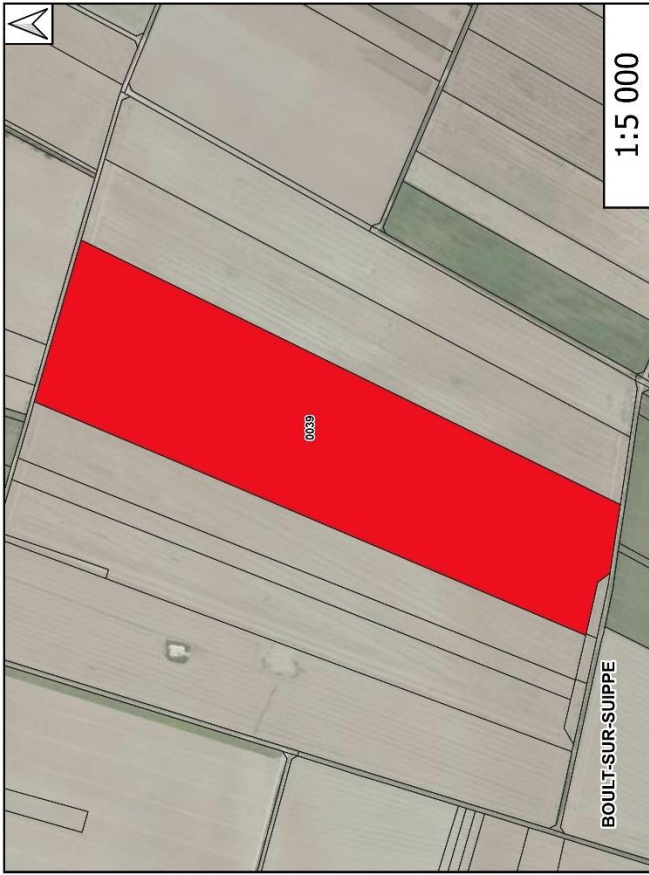
Section	Parcelle	Lieu-dit	Nature cadastrale	Surface (ha)
0000V	0288	LE MONT DE BOURGOGNE	Terres	0.0881
0000V	0049	LE JARDINET	Terres	0.71
0000V	0050	LE JARDINET	Terres	9.914
0000V	0053	LA VACHE	Terres	0.086
0000V	0054	LA VACHE	Terres	11.68
0000V	0055	LA VACHE	Terres	0.358
0000V	0127	LE JARDINET	Terres	1.72
0000V	0147	LE JARDINET	Terres	0.293
0000V	0148	LE JARDINET	Terres	4.222
0000V	0153	LE JARDINET	Terres	0.1323

Compte: 74 - BA
Surface: 25.535 ha



Section	Parcelle	Lieu-dit	Nature cadastrale	Surface (ha)
0000U	0036	LES BLAIREAUX	Terres	4,923
0000U	0037	LES BLAIREAUX	Terres	1,9436
0000U	0038	LES BLAIREAUX	Terres	4,762
0000U	0168	LES BLAIREAUX	Terres	0,135
0000U	0222	LES BLAIREAUX	Terres	0,1136
0000U	0223	LES BLAIREAUX	Terres	0,0845
0000U	0224	LES BLAIREAUX	Terres	0,1068
0000V	0010	LA GROSSE BORNE	Terres	3,089
0000V	0011	LA GROSSE BORNE	Terres	1,669
0000V	0012	LA GROSSE BORNE	Terres	3,768
0000V	0036	L'ECUFIN BONDON	Terres	3,786
0000V	0037	L'ECUFIN BONDON	Terres	1,154

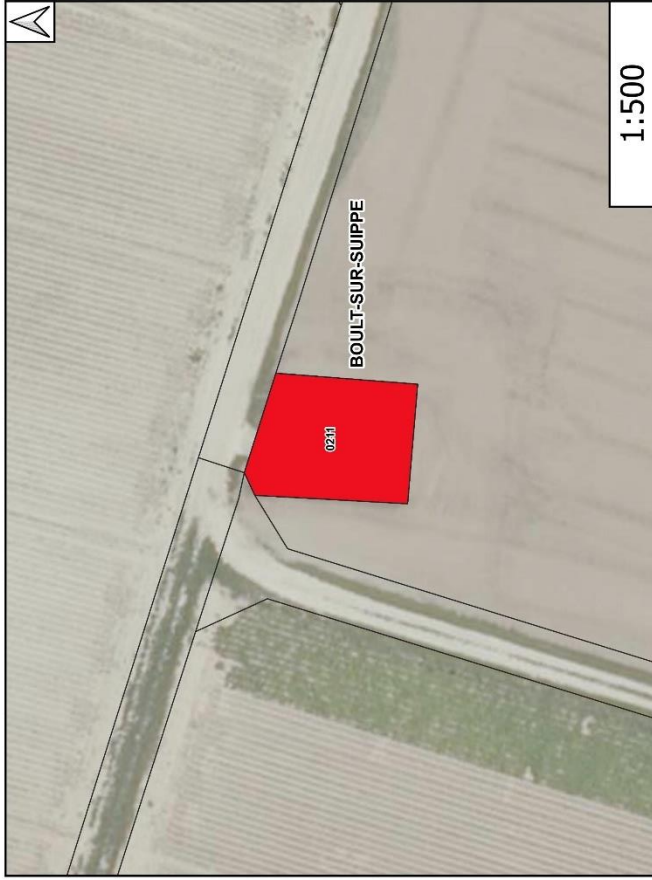
Compte: 74 - BB
Surface: 13.874 ha



- Parcelles du Compte de propriété
- Limites cadastrales
- Limites communales

Section	Parcelle	Lieu-dit	Nature cadastrale	Surface (ha)
0000U	0039	LES BLAIREAUX	Terres	13.874

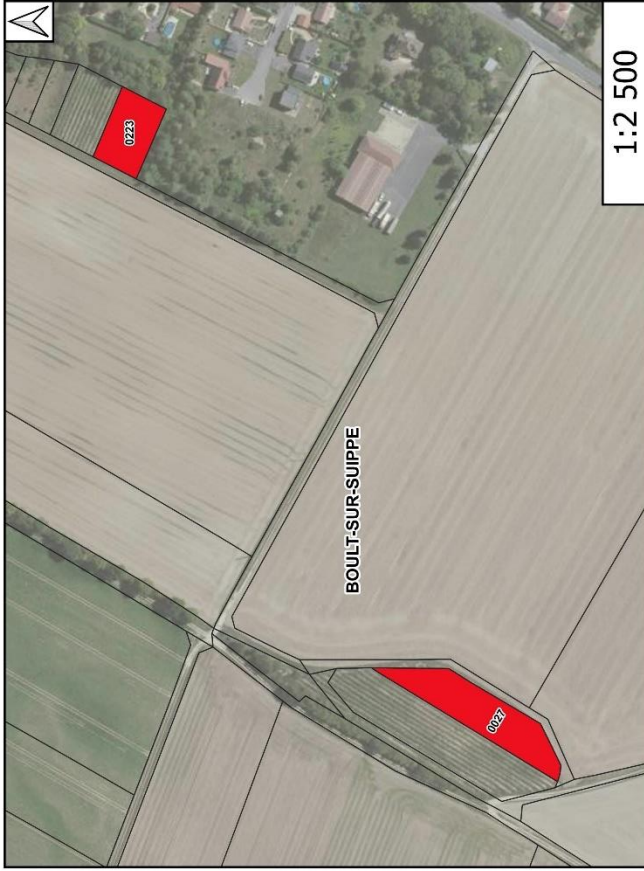
Compte: 74 - BC
Surface: 0.026 ha



Parcelles du Compte de propriété
 Limites cadastrales
 Limites communales

Section	Parcelle	Lieu-dit	Nature cadastrale	Surface (ha)
0000U	0211	LES BLAIREAUX	Sols	0.0259

Compte: 74 - BD
Surface: 0.406 ha



Section	Parcelle	Lieu-dit	Nature cadastrale	Surface (ha)
0000V	0227	LA GARINETTE	Terres	0,264
0000AE	0223	LES CRAVERES	Terres	0,1423

Compte: 74 - BE
Surface: 0.541 ha



Section	Parcelle	Lieu-dit	Nature cadastrale	Surface (ha)
0000V	0226	LA GARINETTE	Terres	0.359
0000AE	0224	LES CRAVIERES	Terres	0.1423

Compte: 74 - BF
Surface: 0.067 ha



Section	Parcelle	Lieu-dit	Nature cadastrale	Surface (ha)
000AE	0016	LES CRAVERES	Terres	0.067

Compte: 74 - BG
Surface: 1.962 ha



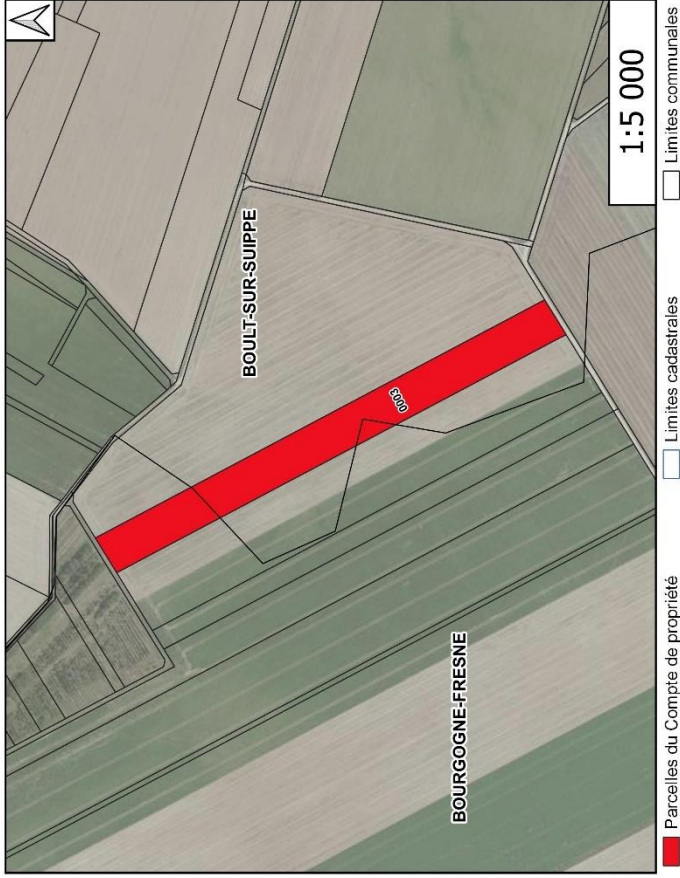
Section	Parcelle	Lieu-dit	Nature cadastrale	Surface (ha)
0000V	0007	LE CHEVET DE L'EGLISE	Terres	1.962

Compte: 74 - BH
Surface: 2.436 ha



Section	Parcelle	Lieu-dit	Nature cadastrale	Surface (ha)
0000V	0038	LECUFIN BONDON	Terres	1.143
0000V	0123	LECUFIN BONDON	Terres	0.164
0000V	0124	LECUFIN BONDON	Terres	1.129

Compte: 74 - BI
Surface: 3.136 ha



Section	Parcelle	Lieu-dit	Nature cadastrale	Surface (ha)
0002B	0003	LE MONT DE BOULT	Terrès	3.136

Compte: 74 - BJ
Surface: 0.067 ha

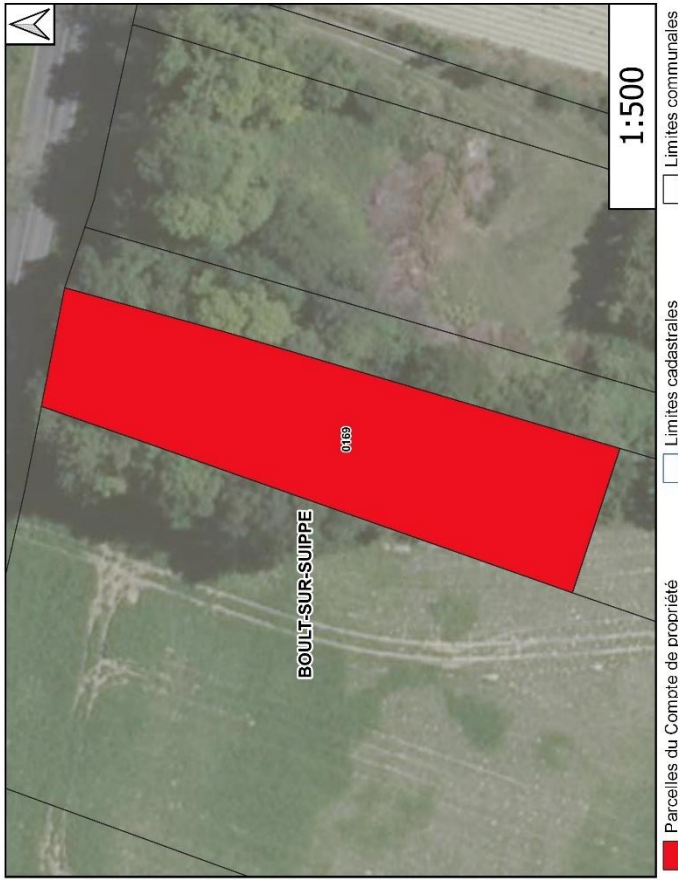


1:500

- Parcelles du Compte de propriété
- Limites cadastrales
- Limites communales

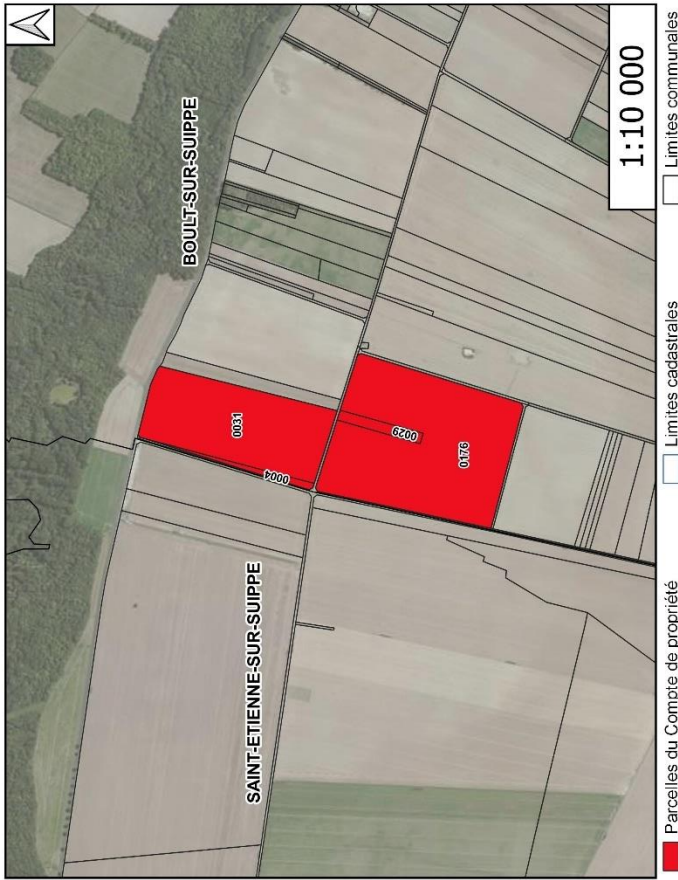
Section	Parcelle	Lieu-dit	Nature cadastrale	Surface (ha)
000AE	0017	LES GRAYÈRES	Terres	0.067

Compte: 74 - BK
Surface: 0.119 ha



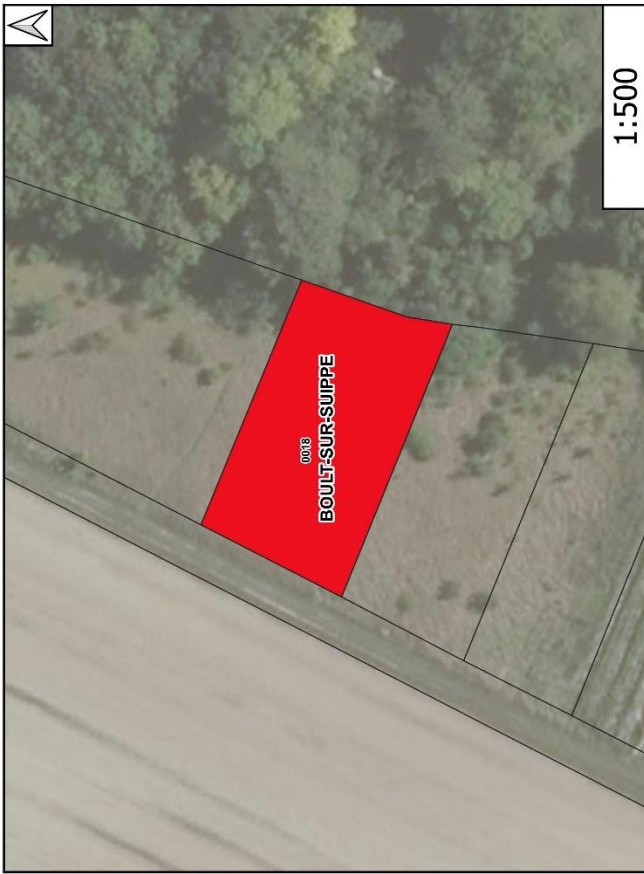
Section	Parcelle	Lieu-dit	Nature cadastrale	Surface (ha)
0000U	0169	SUR LES GRANDES PLACES	Landes	0.119

Compte: 74 - BL
Surface: 23.425 ha



Section	Parcelle	Lieu-dit	Nature cadastrale	Surface (ha)
0000S	0004	LA CULLEE	Terres	0.405
0000U	0029	AU DESSUS DE LA CULLEE	Terres	0.546
0000U	0031	LA CULLEE REMBREEE	Terres	8.435
0000U	0176	AU DESSUS DE LA CULLEE	Terres	14.037

Compte: 74 - BM
Surface: 0.067 ha



- Parcelles du Compte de propriété
- Limites cadastrales
- Limites communales

Section	Parcelle	Lieu-dit	Nature cadastrale	Surface (ha)
000AE	0018	LES CRAVERES	Terres	0.067

Compte: 74 - BN
Surface: 10.389 ha



Section	Parcelle	Lieu-dit	Nature cadastrale	Surface (ha)
0002B	0002	LE MONT DE BOULT	Terres	10.3885

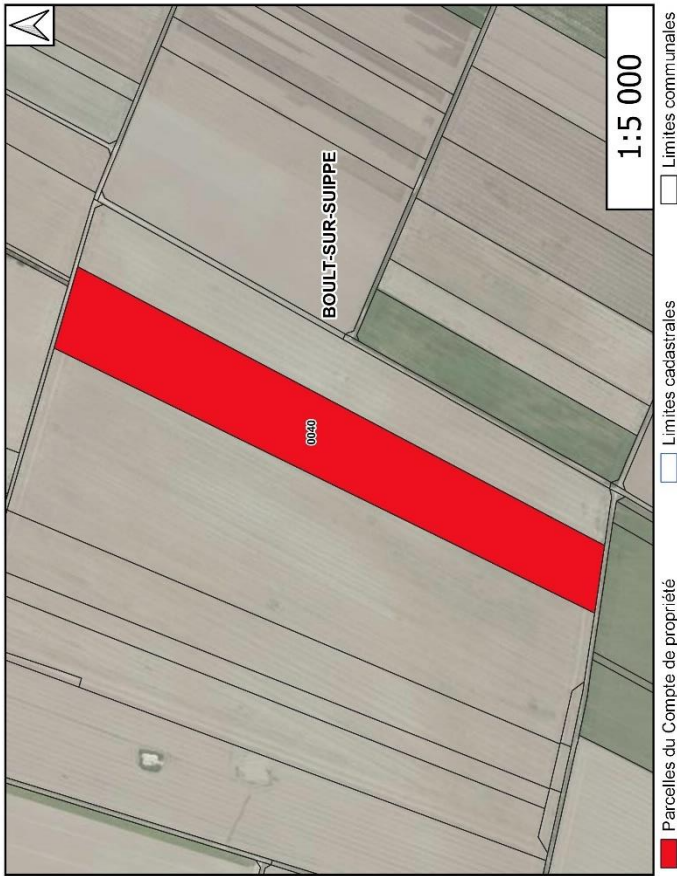
Compte: 74 - BO
Surface: 0.168 ha



Parcelles du Compte de propriété
 Limites cadastrales
 Limites communales

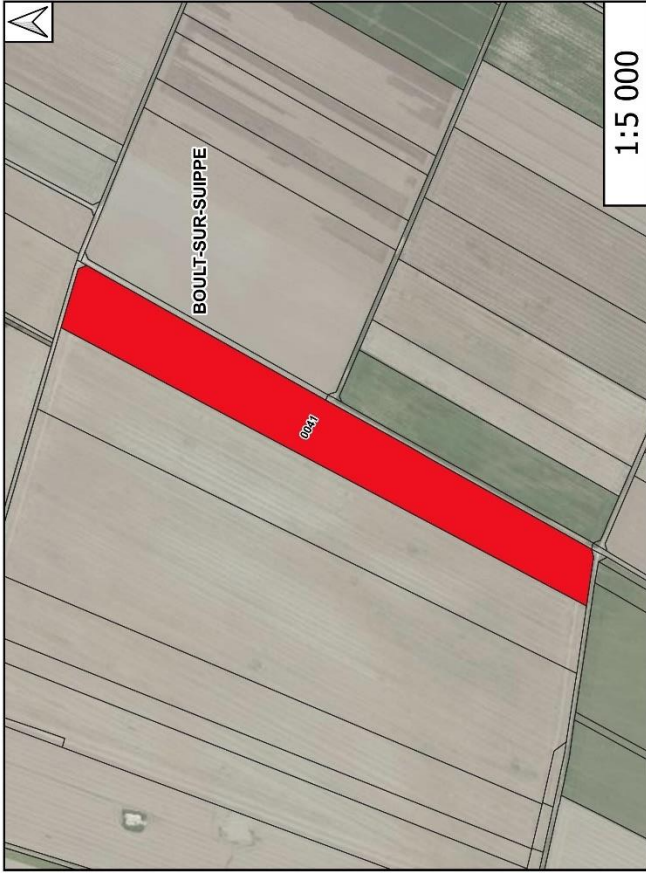
Section	Parcelle	Lieu-dit	Nature cadastrale	Surface (ha)
0004H	0213	LES GOLETS	Terres	0.1682

Compte: 74 - BP
Surface: 6.761 ha



Section	Parcelle	Lieu-dit	Nature cadastrale	Surface (ha)
0000U	0040	LES ELAIREAUX	Terres	6,7613

Compte: 74 - BQ
Surface: 5.275 ha



- Parcelles du Compte de propriété
- Limites cadastrales
- Limites communales

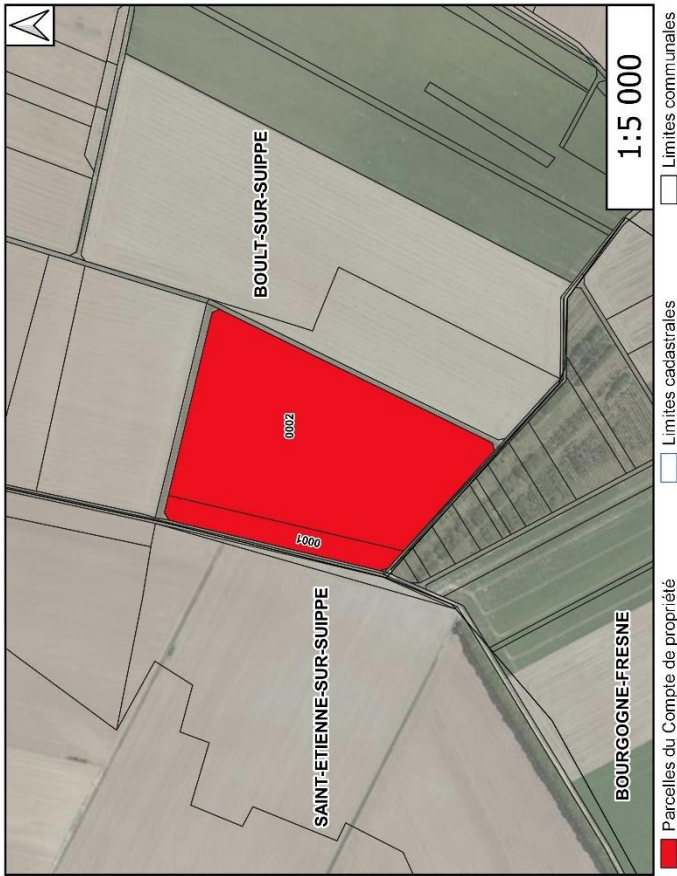
Section	Parcelle	Lieu-dit	Nature cadastrale	Surface (ha)
0000U	0041	LES BLAIREAUX	Terres	5,275

Compte: 74 - BR
Surface: 4.842 ha



Section	Parcelle	Lieu-dit	Nature cadastrale	Surface (ha)
0000V	0039	LECUFFIN BONDON	Terres	2.403
0000V	0125	LECUFFIN BONDON	Terres	0.302
0000V	0126	LECUFFIN BONDON	Terres	2.137

Compte: 74 - BS
Surface: 7.671 ha



Parcelles du Compte de propriété

Limites cadastrales

Limites communales

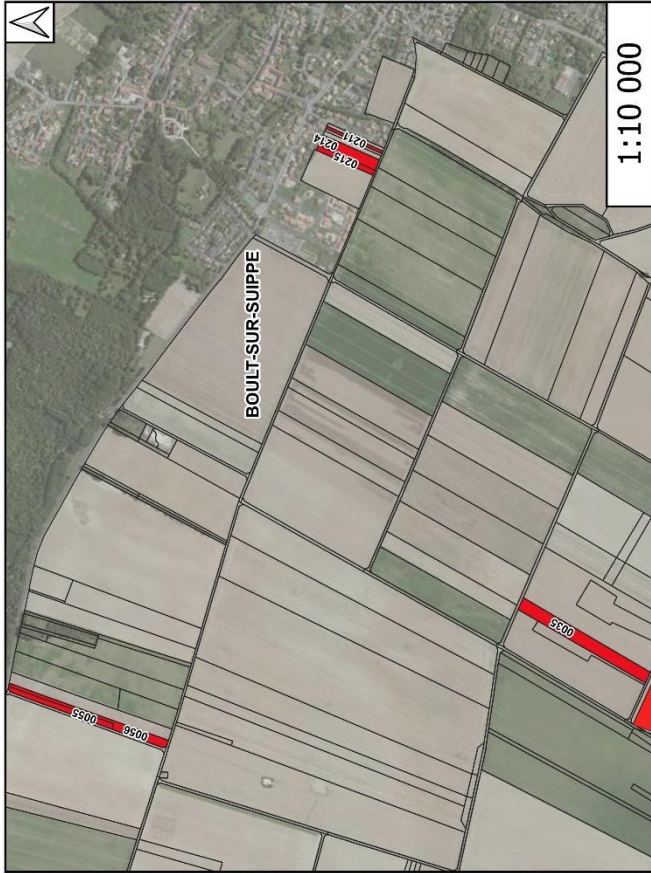
Section	Parcelle	Lieu-dit	Nature cadastrale	Surface (ha)
00003	0001	LE PERLUET	Terres	0.846
00005	0002	LE PERLUET	Terres	6.825

Compte: 74 - BT
Surface: 9.385 ha



Section	Parcelle	Lieu-dit	Nature cadastrale	Surface (ha)
0000U	0085	SUR LES GRANDES PLACES	Terres	1,304
0000V	0014	LE MONT HUSSARD	Terres	1,81
0000V	0030	LE PINETTE	Terres	1,456
0000V	0051	LE JARDINET	Terres	3,228
0000V	0052	LE JARDINET	Terres	0,987

Compte: 74 - BU
Surface: 2.722 ha



- Parcelles du Compte de propriété
- Limites cadastrales
- Limites communales

Section	Parcelle	Lieu-dit	Nature cadastrale	Surface (ha)
0000U	0055	SUR LES GRANDES PLACES	Terres	0.361
0000U	0056	SUR LES GRANDES PLACES	Terres	0.503
0000V	0035	LE GUFIN BONDON	Terres	1.121
000AH	0211	LES GOLETS	Terres	0.1054
000AH	0214	LES GOLETS	Terres	0.4286
000AH	0215	LES GOLETS	Terres	0.2027

Compte: 74 - BV
Surface: 2.487 ha



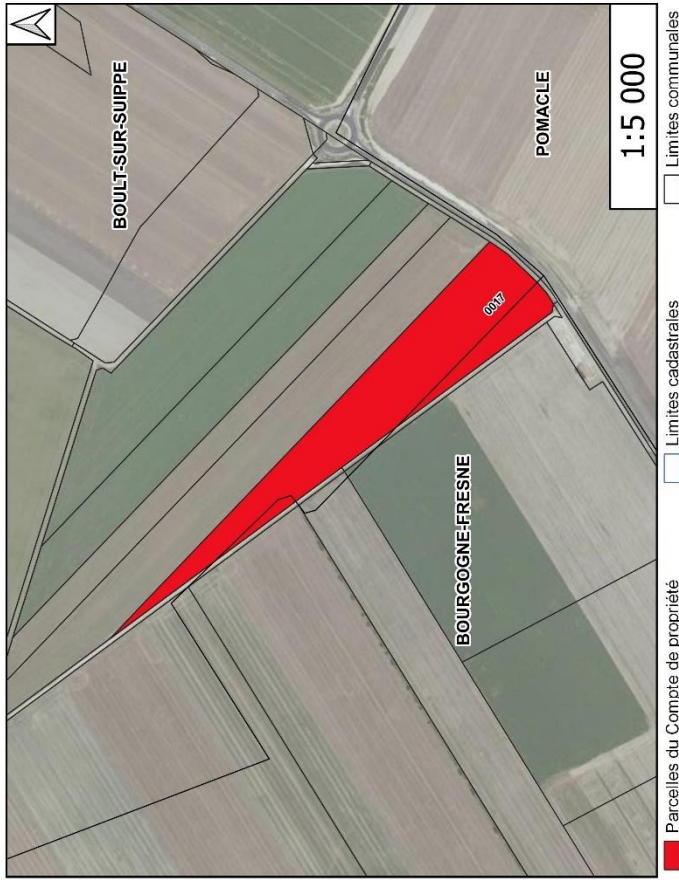
Section	Parcelle	Lieu-dit	Nature cadastrale	Surface (ha)
0000U	0073	SUR LES GRANDES PLACES	Terres	1,087
000AH	0224	LES GOLETS	Terres	1,395

Compte: 74 - BW
Surface: 3.828 ha



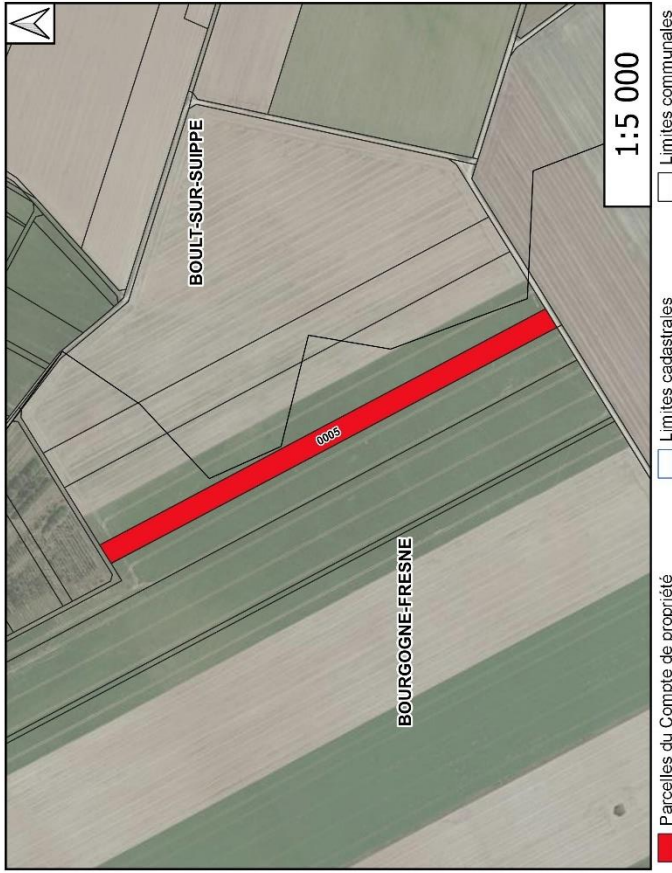
Section	Parcelle	Lieu-dit	Nature cadastrale	Surface (ha)
0000J	0037	SUR LES GRANDES PLACES	Terres	1,109
0000V	0047	LE CHAMP AUX FOIS	Terres	2,4221
000AH	0210	LES GOLETS	Terres	0,1164
000AH	0212	LES GOLETS	Terres	0,0901

Compte: 74 - BX
Surface: 3.981 ha



Section	Parcelle	Lieu-dit	Nature cadastrale	Surface (ha)
0002B	0017	LA CROIX GODINOT	Terres	3.9807

Compte: 74 - BY
Surface: 1.684 ha



Section	Parcelle	Lien-dit	Nature cadastrale	Surface (ha)
0002B	0005	LE MONT DE BOULT	Terres	1.6837

Compte: 74 - BZ
Surface: 0.288 ha



Section	Parcelle	Lieu-dit	Nature cadastrale	Surface (ha)
0000U	0042	LE MONT DE BOURGOGNE	Bois-Tallis	0.2884

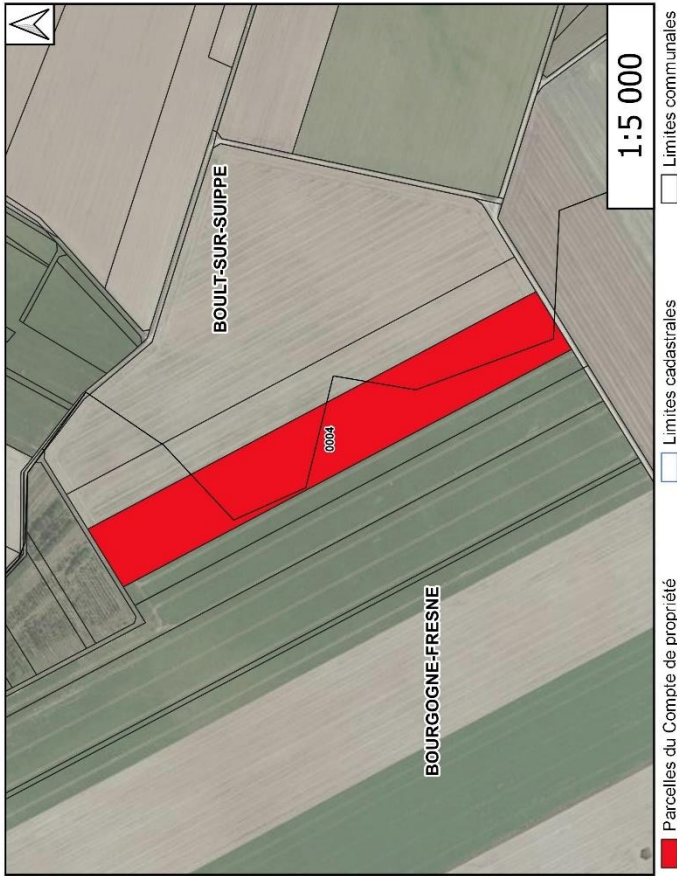
Compte: 74 - CA
Surface: 0.251 ha



Parcelles du Compte de propriété
 Limites cadastrales
 Limites communales

Section	Parcelle	Lieu-dit	Nature cadastrale	Surface (ha)
0000V	0192	MÔTEVE	Terres	0.015
000YI	0023	LA-CROIX-GODINOT	Terres	0.06
000ZE	0026	LA-CROIX-GODINOT	Terres	0.021
000ZE	0027	LA-CROIX-GODINOT	Terres	0.1243

Compte: 74 - CB
Surface: 5.22 ha



Section	Parcelle	Lieu-dit	Nature cadastrale	Surface (ha)
0002E	0004	LE MONT DE BOULT	Terres	5.2196

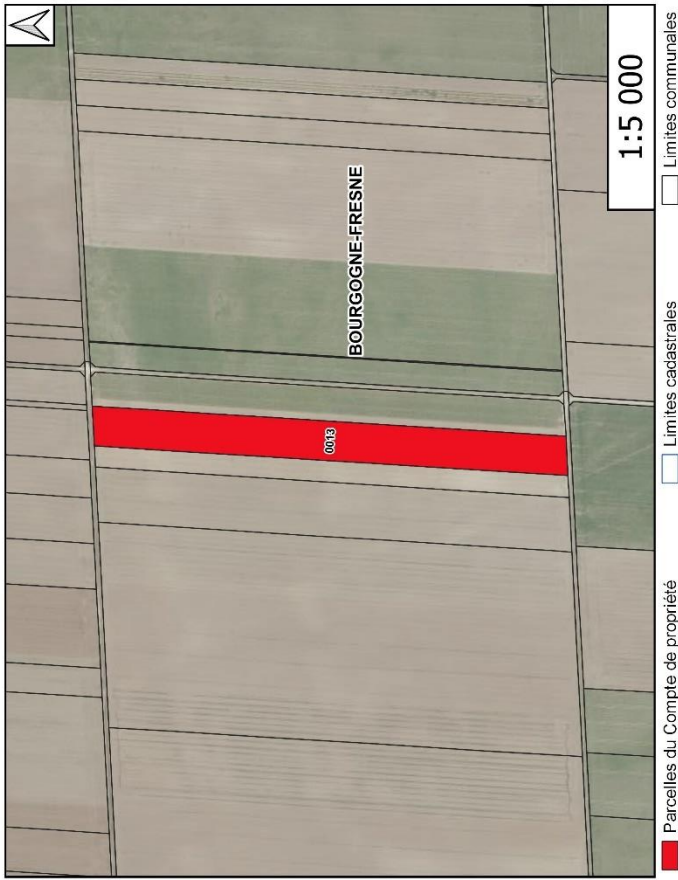
Compte: 74 - CC
Surface: 10.028 ha



Parcelles du Compte de propriété
 Limites cadastrales
 Limites communales

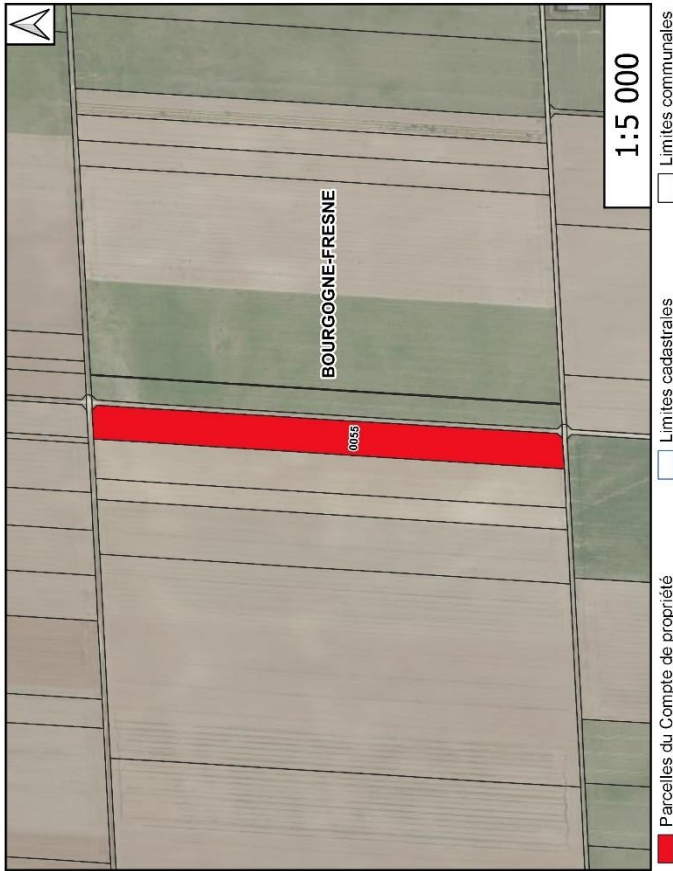
Section	Parcelle	Lieu-dit	Nature cadastrale	Surface (ha)
0000V	0003	LE CHEVET DE L'ÉGLISE	Terres	2.179
0000V	0004	LE CHEVET DE L'ÉGLISE	Terres	0.925
0000V	0024	L'ÉCUFFIN BONDON	Terres	3.113
0000V	0042	LE CHAMP AUX POIS	Terres	3.339
0000V	0122	L'ÉCUFFIN BONDON	Terres	0.472

Compte: 75 - AA
Surface: 2.835 ha



Section	Parcelle	Lieu-dit	Nature cadastrale	Surface (ha)
0002B	0013	CHAMP LE COMTE	Terres	2.835

Compte: 75 - AB
Surface: 2.471 ha



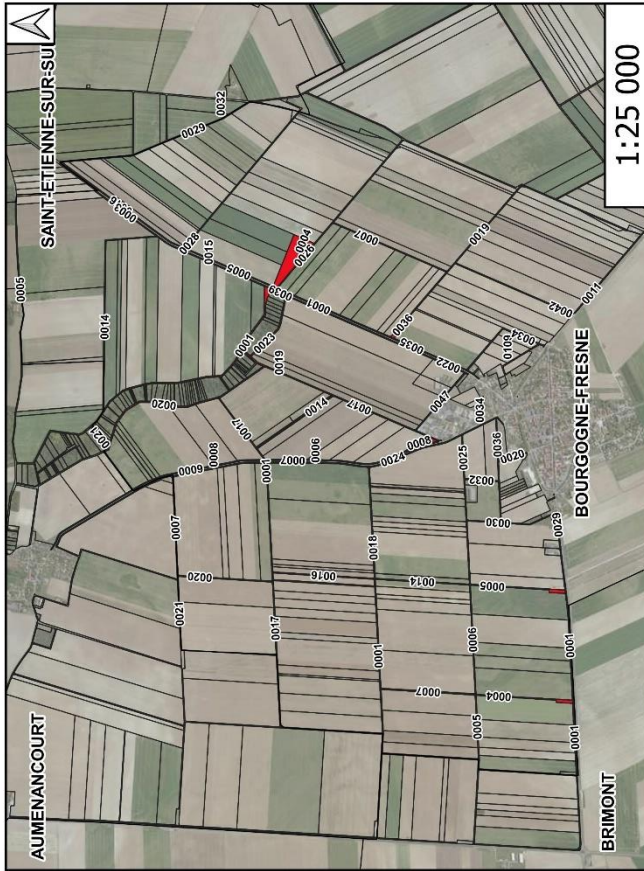
Section	Parcelle	Lieu-dit	Nature cadastrale	Surface (ha)
002B	0065	CHAMP LE COMTE	Terres	2,4714

Compte: 75 - AC
Surface: 0.365 ha



Section	Parcelle	Lieu-dit	Nature cadastrale	Surface (ha)
26721	0016	VARLAGER	Terrès	0.365

Compte: 75 - AD
Surface: 28.018 ha



1:25 000

Parcelles du Compte de propriété

Limites cadastrales

Limites communales

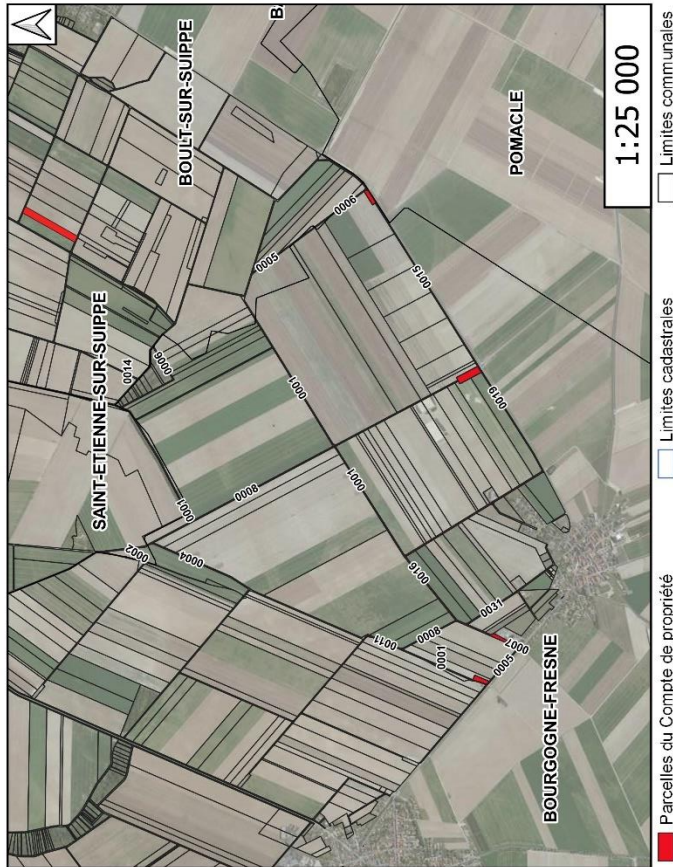
Section	Parcelle	Lieu-dit	Nature cadastrale	Surface (ha)
000AA	0020	DERRIERE L EGLISE	Chemins	0.113
000AB	0109	COLOMBIER	Chemins	0.1884
000ZA	0001	VOIE BOULAISE	Chemins	0.2637
000ZA	0004	VOIE BOULAISE	Chemins	0.5168
000ZA	0005	VOIE BOULAISE	Chemins	0.2273
000ZB	0001	SOUS LES VIGNES	Chemins	0.505
000ZB	0005	SOUS LES VIGNES	Chemins	0.4282
000ZB	0006	CHAMP LE COMTE	Chemins	0.4219
000ZB	0007	CHAMP LE COMTE	Chemins	0.3574
000ZB	0014	CHAMP LE COMTE	Chemins	0.3521
000ZB	0018	ARBRE CANA	Chemins	0.4131
000ZB	0024	ARBRE CANA	Chemins	0.3644
000ZB	0025	ARBRE CANA	Chemins	0.5414
000ZB	0029	LES REIMPARTS	Chemins	0.2927
000ZB	0030	LES REIMPARTS	Chemins	0.3457
000ZB	0032	DERRIERE L EGLISE	Chemins	0.133
000ZB	0034	DERRIERE L EGLISE	Chemins	0.174
000ZB	0036	DERRIERE L EGLISE	Chemins	0.3927
000ZC	0001	LA MOTELLE	Chemins	0.5894
000ZC	0016	LA MOTELLE	Chemins	0.3916
000ZC	0017	LA MOTELLE	Chemins	0.5539
000ZC	0020	LE VENA	Chemins	0.3579
000ZC	0021	LE VENA	Chemins	0.2697
000ZD	0006	NAURY	Chemins	0.3833
000ZD	0007	SERMONCET	Chemins	0.6554
000ZD	0008	SERMONCET	Terres	0.4768
000ZD	0014	SERMONCET	Chemins	0.3478
000ZD	0017	SERMONCET	Chemins	0.4663
000ZD	0022	FECHÉ COINGE	Chemins	0.744
000ZD	0023	LA PELLE	Chemins	0.3632
000ZD	0039	LA PELLE	Chemins	0.0643
000ZE	0047	FECHÉ COINGE	Chemins	0.2877
000ZE	0001	LA FEUCHERE	Chemins	0.5933
000ZE	0007	LA FEUCHERE	Chemins	0.3744
000ZE	0008	LA FEUCHERE	Chemins	0.3515
000ZE	0009	CLAIRS LIEUX	Chemins	0.5088
000ZE	0017	SERMONCET	Chemins	0.282
000ZE	0019	SERMONCET	Chemins	0.3765
000ZE	0020	RUELLE CHOPIN	Chemins	0.9903
000ZE	0021	LA FONTAINE	Chemins	0.1057
000ZH	0003	GUERLET	Chemins	0.2878
000ZH	0005	GUERLET	Chemins	0.4206
000ZI	0001	EPINCELLES	Chemins	1.3222
000ZI	0014	EPINCELLES	Chemins	0.8271
000ZI	0015	EPINCELLES	Chemins	0.4817
000ZI	0016	BOURG GODART	Chemins	0.5617
000ZI	0029	BOURG GODART	Chemins	0.2871

Compte: 75 - AE
Surface: 0.702 ha




Section	Parcelle	Lieu-dit	Nature cadastrale	Surface (ha)
000ZK	0035	HORLE CORDELOT	Chemin	0.0461
000ZK	0037	BOURG GODART	Terres	0.0022
000ZN	0017	CUREMONT	Chemin	0.0528
000ZN	0020	CUREMONT	Chemin	0.0282
261ZD	0014	LE BUISSON BRIGOT	Chemin	0.5727

Compte: 75 - AF
Surface: 10.286 ha



Section	Parcelle	Lien-dit	Nature cadastrale	Surface (ha)
261ZD	0001	LE CHAMP REINARD	Chemin	0.5504
261ZD	0005	LE CHAMP REINARD	Chemin	0.1867
261ZD	0007	LE CHAMP REINARD	Chemin	0.4225
261ZD	0008	LE BUISSON BRIGOT	Chemin	0.2333
261ZD	0011	LE BUISSON BRIGOT	Chemin	0.1709
261ZD	0016	LES ESSAUTS	Chemin	0.4737
261ZD	0031	LES ESSAUTS	Chemin	0.2677
261ZE	0001	LE CRI	Chemin	0.571
261ZE	0009	LE CRI	Chemin	0.8119
261ZE	0011	LE CRI	Chemin	1.2923
261ZE	0019	LE CRI	Chemin	0.4703
261ZH	0002	MONTEBLANC	Chemin	0.1488
261ZH	0004	MONTEBLANC	Chemin	0.5124
261ZH	0008	MONTEBLANC	Chemin	0.8534
261ZI	0001	VARLAGER	Chemin	0.5657
261ZI	0005	VARLAGER	Chemin	0.3721
261ZI	0014	VARLAGER	Chemin	0.186
261ZK	0001	LA FOSSE AUX LOUFS	Chemin	0.607
261ZK	0005	LA FOSSE AUX LOUFS	Chemin	0.3357
261ZK	0006	LA COUTURE	Chemin	0.2019
261ZK	0015	LA COUTURE	Chemin	0.9916

Compte: 75 - AG
Surface: 0.002 ha



1:500

- Parcelles du Compte de propriété
- Limites cadastrales
- Limites communales

Section	Parcelle	Lieu-dit	Nature cadastrale	Surface (ha)
201AB	0004	L-HERMOINE	Sols	0.0016

Compte: 75 - AH
Surface: 0.085 ha



Section	Parcelle	Lieu-dit	Nature cadastrale	Surface (ha)
0002E	0069	RUELLE CHOPIN	Bois-Taillis	0.0851

Compte: 75 - AI
Surface: 0.064 ha



Section	Parcelle	Lieu-dit	Nature cadastrale	Surface (ha)
0002E	0068	RUELLE CHOPIN	Bois-Taillis	0.064

Compte: 75 - AJ
Surface: 0.175 ha



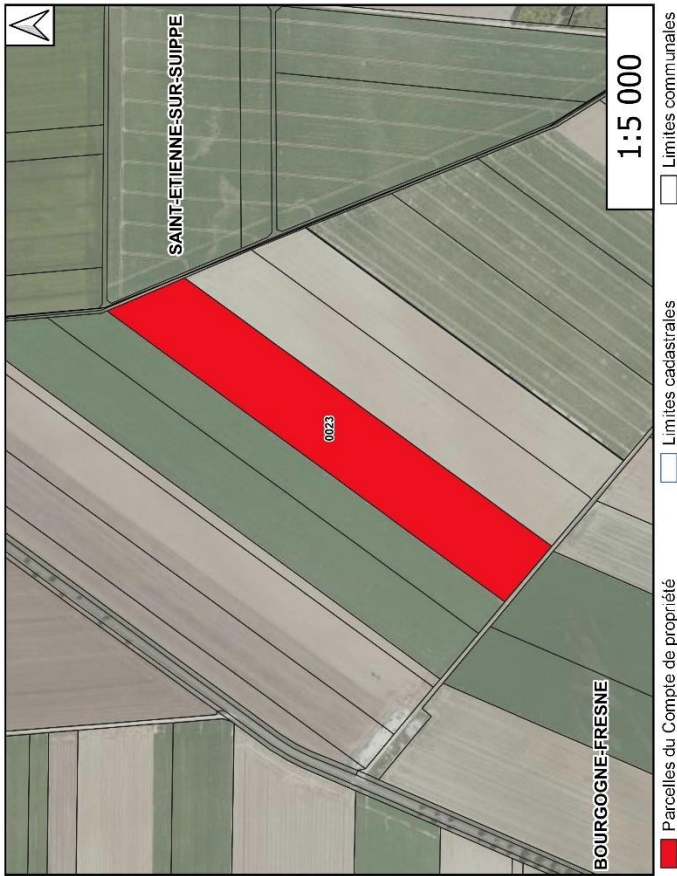
Section	Parcelle	Lieu-dit	Nature cadastrale	Surface (ha)
002ZE	0050	RUELLE CHOPIN	Bols-Tillis	0.175

Compte: 75 - AK
Surface: 0.226 ha



Section	Parcelle	Lieu-dit	Nature cadastrale	Surface (ha)
0002E	0064	RUELLE CHOPIN	Bois-Taillis	0.2258

Compte: 75 - AL
Surface: 5.209 ha



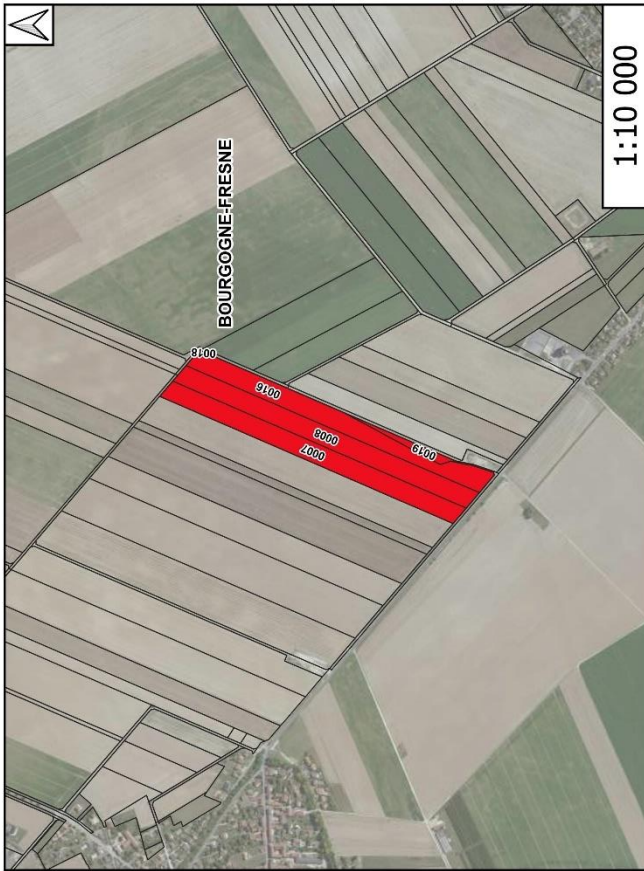
Section	Parcelle	Lieu-dit	Nature cadastrale	Surface (ha)
0021	0023	BOURG GODART	Terres	5.2093

Compte: 75 - AM
Surface: 0.091 ha



Section	Parcelle	Lieu-dit	Nature cadastrale	Surface (ha)
0002E	0067	RUELLE CHOPIN	Bois-Taillis	0.0906

Compte: 75 - AN
Surface: 11.594 ha



Section	Parcelle	Lien-dit	Nature cadastrale	Surface (ha)
000ZN	0007	DOUCE DENREE	Terres	3,8216
000ZN	0008	DOUCE DENREE	Terres	3,8237
000ZN	0016	DOUCE DENREE	Terres	3,5633
000ZN	0018	CUREMONT	Terres	0,0109
000ZN	0019	CUREMONT	Terres	0,3543

Compte: 75 - AO
Surface: 0.039 ha



- Parcelles du Compte de propriété
- Limites cadastrales
- Limites communales

Section	Parcelle	Lieu-dit	Nature cadastrale	Surface (ha)
0002E	0077	LA FONTAINE	Bols-Taillis	0.039

Compte: 75 - AP
Surface: 0.004 ha



Section	Parcelle	Lieu-dit	Nature cadastrale	Surface (ha)
000ZE	0058	RUELLE CHOPIN	Bos:Taillis	0.004

Compte: 75 - AQ
Surface: 6.383 ha



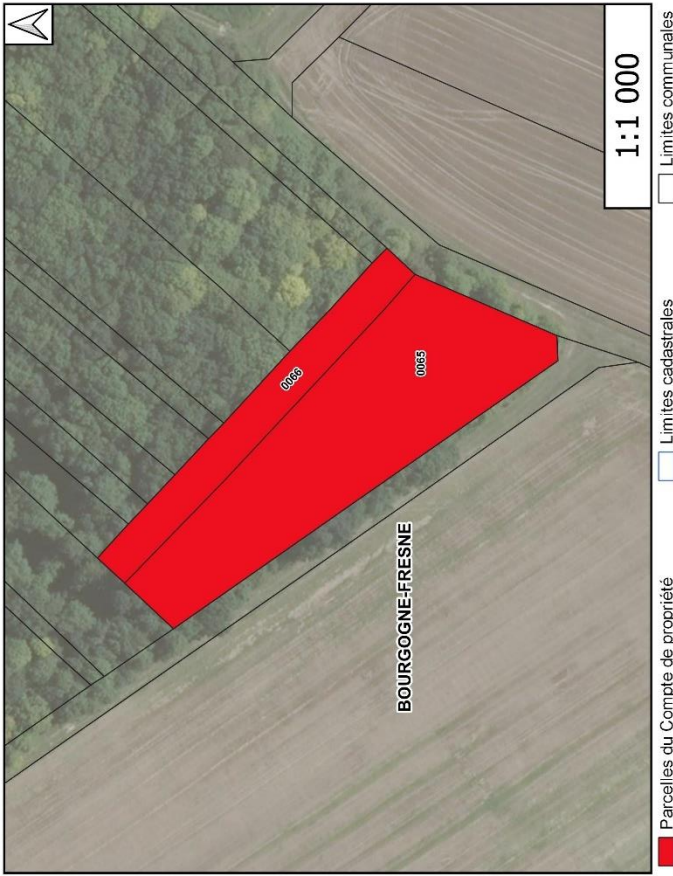
Section	Parcelle	Lieu-dit	Nature cadastrale	Surface (ha)
261ZK	0009	LA COULTURE	Terres	6.383

Compte: 75 - AR
Surface: 1.035 ha



Section	Parcelle	Lieu-dit	Nature cadastrale	Surface (ha)
0004E	0113	COLOMBIER	Terres	1.0352

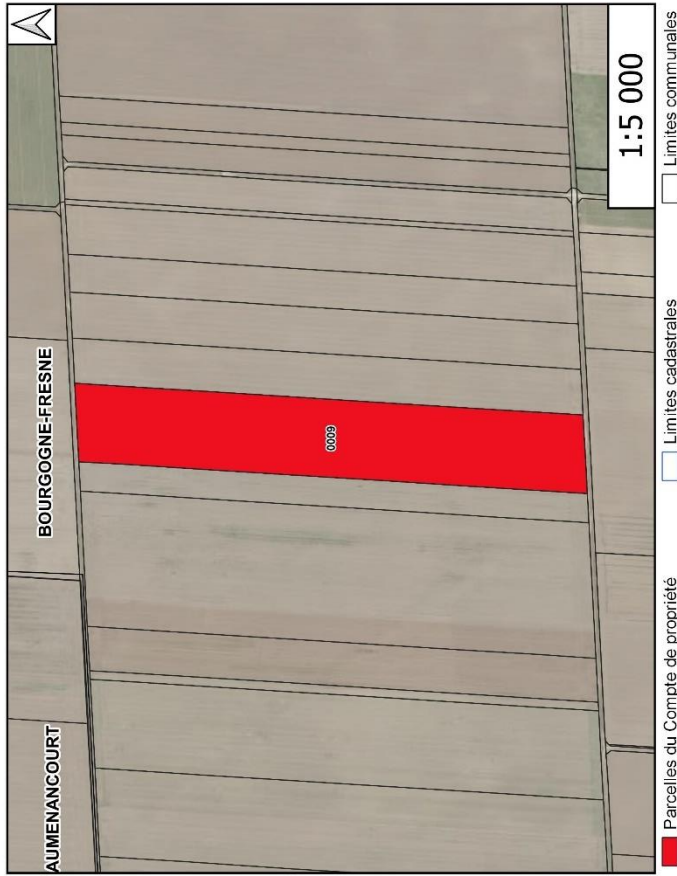
Compte: 75 - AS
Surface: 0.413 ha



Section	Parcelle	Lieu-dit	Nature cadastrale	Surface (ha)
000ZE	0065	RUELLE CHOPIN	Bois-Taillis	0.3076
000ZE	0066	RUELLE CHOPIN	Bois-Taillis	0.1051

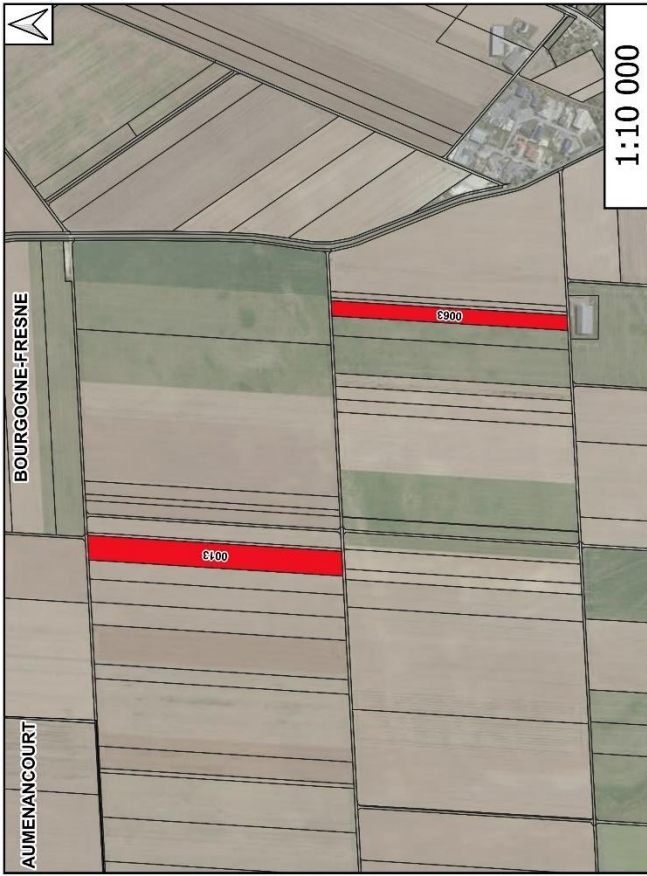
- Parcelles du Compte de propriété
- Limites cadastrales
- Limites communales

Compte: 75 - AT
Surface: 6.076 ha



Section	Parcelle	Lieu-dit	Nature cadastrale	Surface (ha)
002ZC	0009	LA MOTTELLE	Terres	6.0758

Compte: 75 - AU
Surface: 5.978 ha



Parcelles du Compte de propriété
 Limites cadastrales
 Limites communales

Section	Parcelle	Lieu-dit	Nature cadastrale	Surface (ha)
0002B	0083	ARBRE CANA	Terres	2,1 642
0002C	0013	LA MOTTELLE	Terres	3,8142

Compte: 75 - AV
Surface: 0.177 ha



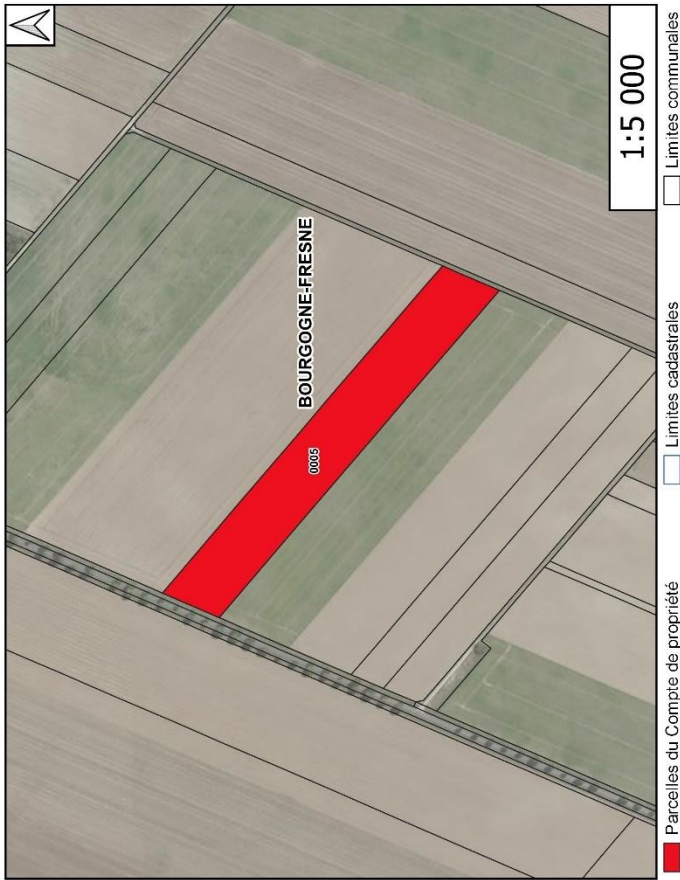
Section	Parcelle	Lieu-dit	Nature cadastrale	Surface (ha)
002E	0064	RUELLE CHOPIN	Bois-Tillis	0.1772

Compte: 75 - AW
Surface: 4.053 ha



Section	Parcelle	Lieu-dit	Nature cadastrale	Surface (ha)
0002B	0033	DERRIERE L'EGLISE	Terres	4,0529

Compte: 75 - AX
Surface: 3.854 ha



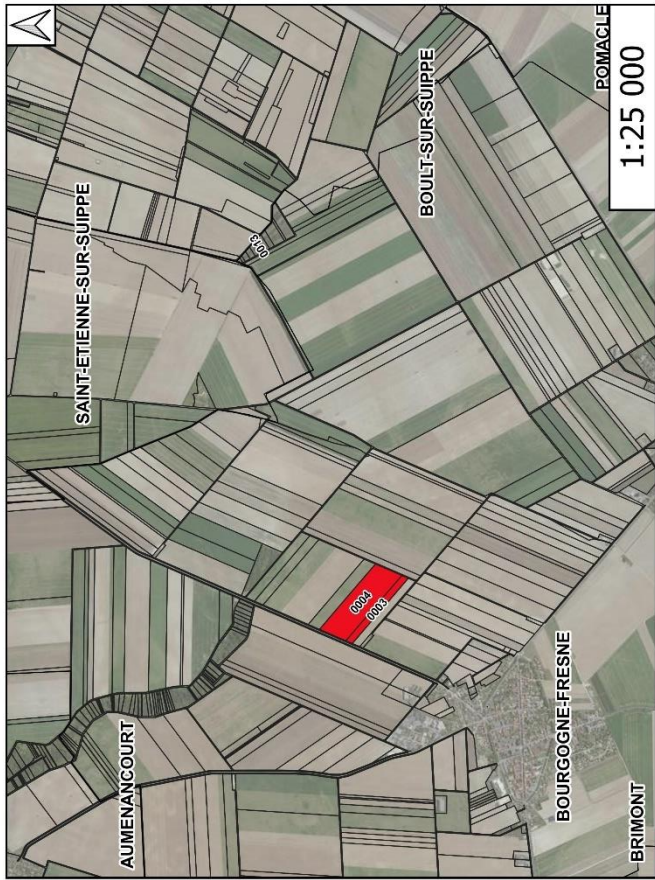
Section	Parcelle	Lieu-dit	Nature cadastrale	Surface (ha)
0002L	0005	LAVAL	Terres	3.8542

Compte: 75 - AY
Surface: 9.736 ha



Section	Parcelle	Lieu-dit	Nature cadastrale	Surface (ha)
0002I	0024	BOURG GODART	Terres	4.1489
0002I	0025	BOURG GODART	Terres	3.0729
0002L	0002	LAVAL	Terres	2.5138

Compte: 75 - AZ
Surface: 11.31 ha



■ Parcelles du Compte de propriété
□ Limites cadastrales
□ Limites communales

Section	Parcelle	Lieu-dit	Nature cadastrale	Surface (ha)
0002L	0003	LAVAL	Terres	2.1804
0002L	0004	LAVAL	Terres	8.9411
261ZI	0013	VARLAGER	Terres	0.1799

Compte: 75 - BA
Surface: 0.091 ha



- Parcelles du Compte de propriété
- Limites cadastrales
- Limites communales

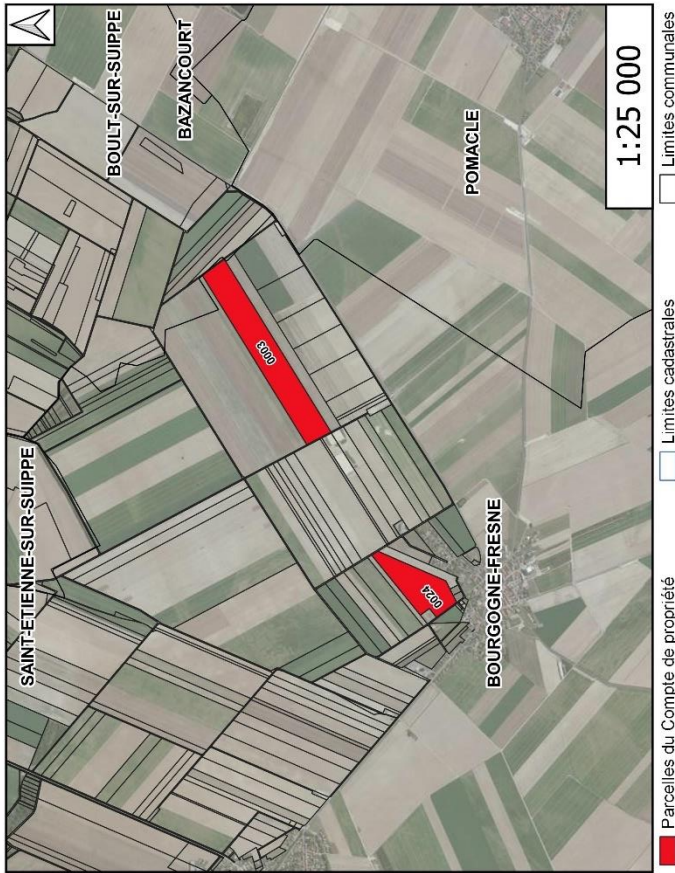
Section	Parcelle	Lieu-dit	Nature cadastrale	Surface (ha)
261ZI	0012	VARLAGER	Terres	0.0912

Compte: 75 - BB
Surface: 5.284 ha



Section	Parcelle	Lieu-dit	Nature cadastrale	Surface (ha)
261ZE	0018	LE CRI	Terres	5.2838

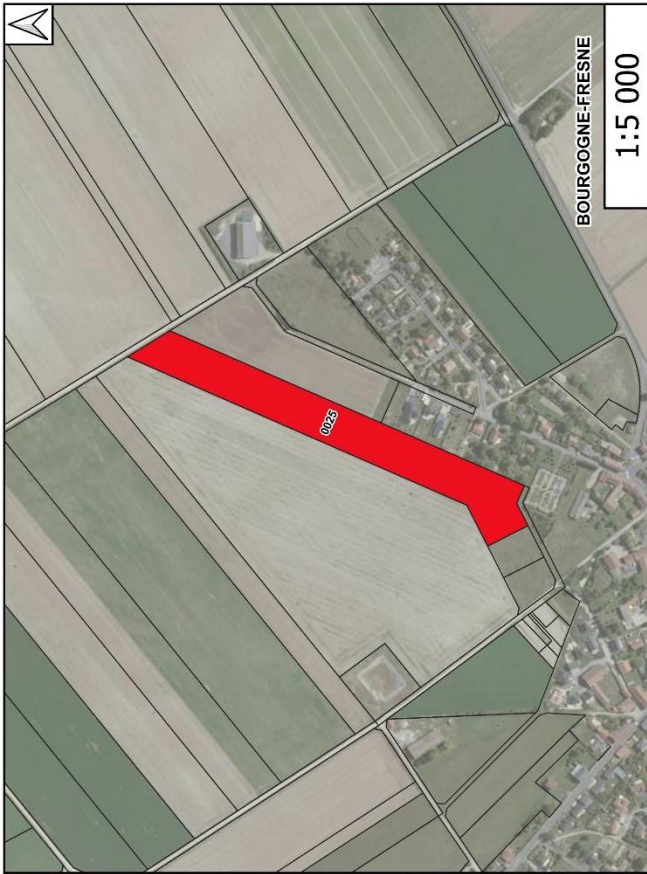
Compte: 75 - BC
Surface: 29.993 ha



Parcelles du Compte de propriété
 Limites cadastrales
 Limites communales

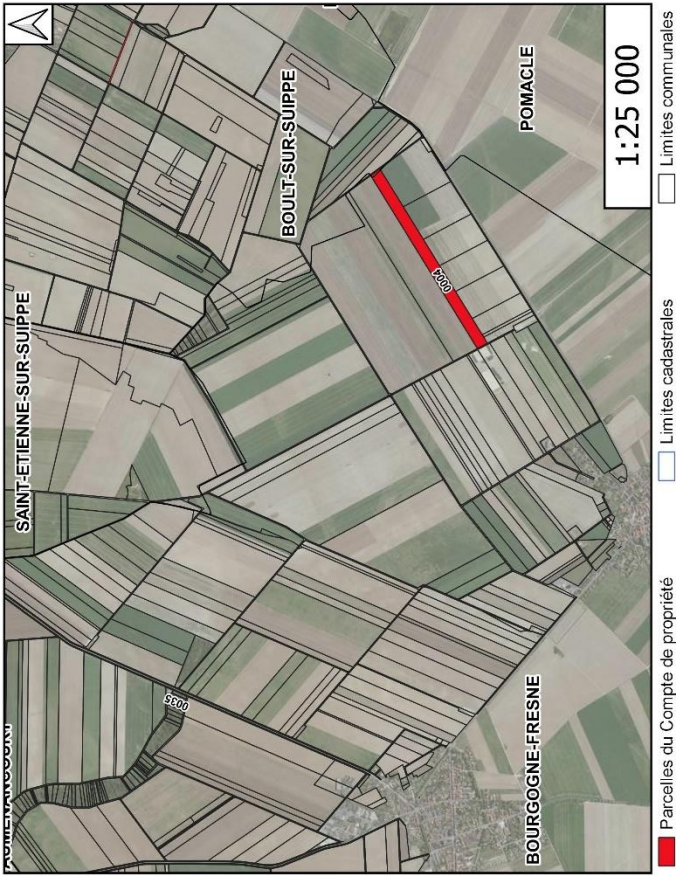
Section	Parcelle	Lieu-dit	Nature cadastrale	Surface (ha)
261ZD	0024	LES ESSALTS	Terres	9.0428
261ZK	0003	LA FOSSE AUX LOUPS	Terres	20.9501

Compte: 75 - BD
Surface: 2.684 ha



Section	Parcelle	Lieu-dit	Nature cadastrale	Surface (ha)
2072D	0025	LES ESSAUTS	Terres	2.684

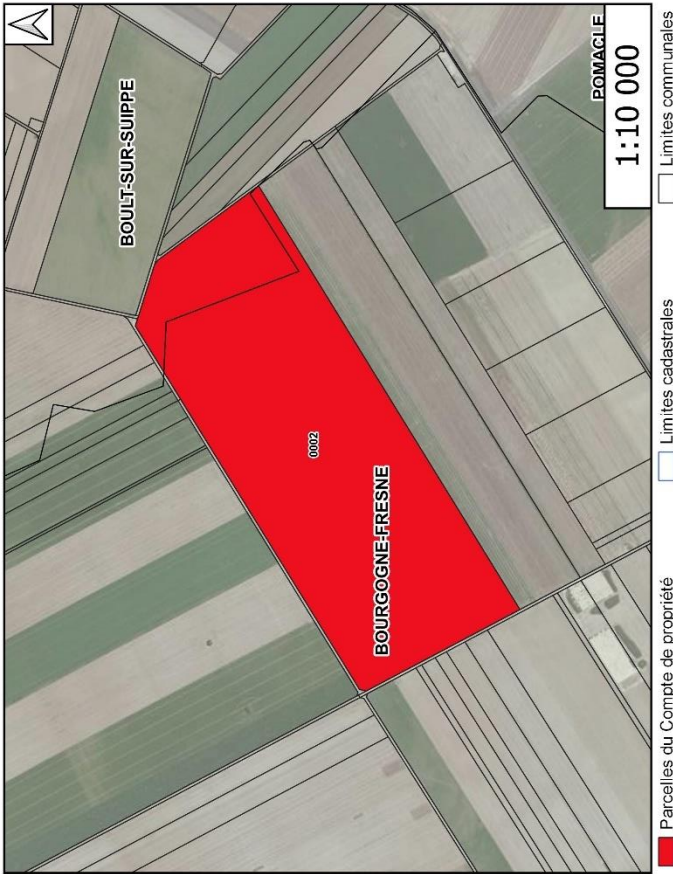
Compte: 75 - BE
Surface: 9.081 ha



Parcelles du Compte de propriété
 Limites cadastrales
 Limites communales

Section	Parcelle	Lieu-dit	Nature cadastrale	Surface (ha)
0002D	0035	LA PELLE	Bois-Taillis	0,2918
2612K	0004	LA FOSSE AUX LOUPS	Terres	8,7895

Compte: 75 - BF
Surface: 52.224 ha



Section	Parcelle	Lieu-dit	Nature cadastrale	Surface (ha)
267ZK	0002	LA FOSSE AUX LOUPS	Terres	52.2238

Compte: 75 - BG
Surface: 0.309 ha



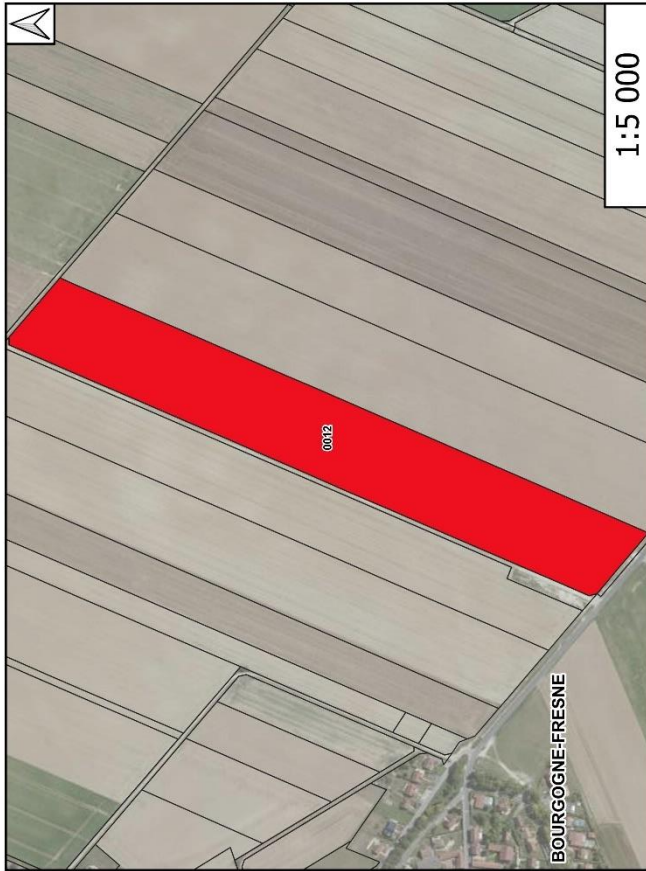
Section	Parcelle	Lieu-dit	Nature cadastrale	Surface (ha)
002E	0040	RUELLE CHOPIN	Bois-Taillis	0.3089

Compte: 75 - BH
Surface: 7.624 ha



Section	Parcelle	Lieu-dit	Nature cadastrale	Surface (ha)
0002E	0002	LA FEUCHÈRE	Terres	4.9243
0002E	0005	LA FEUCHÈRE	Terres	2.6995

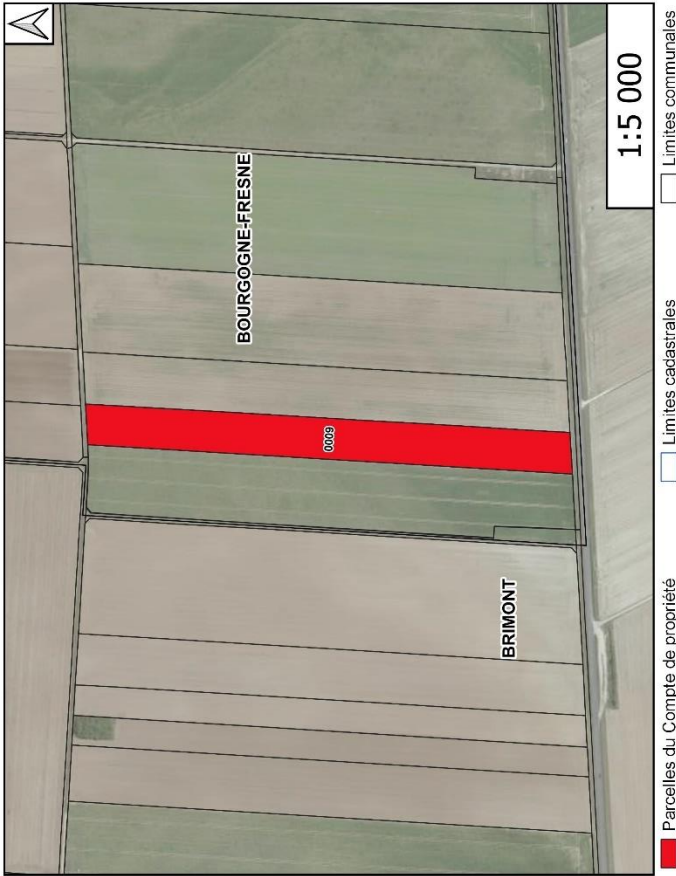
Compte: 75 - BI
Surface: 8.04 ha



- Parcelles du Compte de propriété
- Limites cadastrales
- Limites communales

Section	Parcelle	Lieu-dit	Nature cadastrale	Surface (ha)
0002N	0012	DOUCE DENREE	Terres	8.0404

Compte: 75 - BJ
Surface: 3 ha



Section	Parcelle	Lieu-dit	Nature cadastrale	Surface (ha)
0002A	0009	VOIE BOULAISE	Terres	3

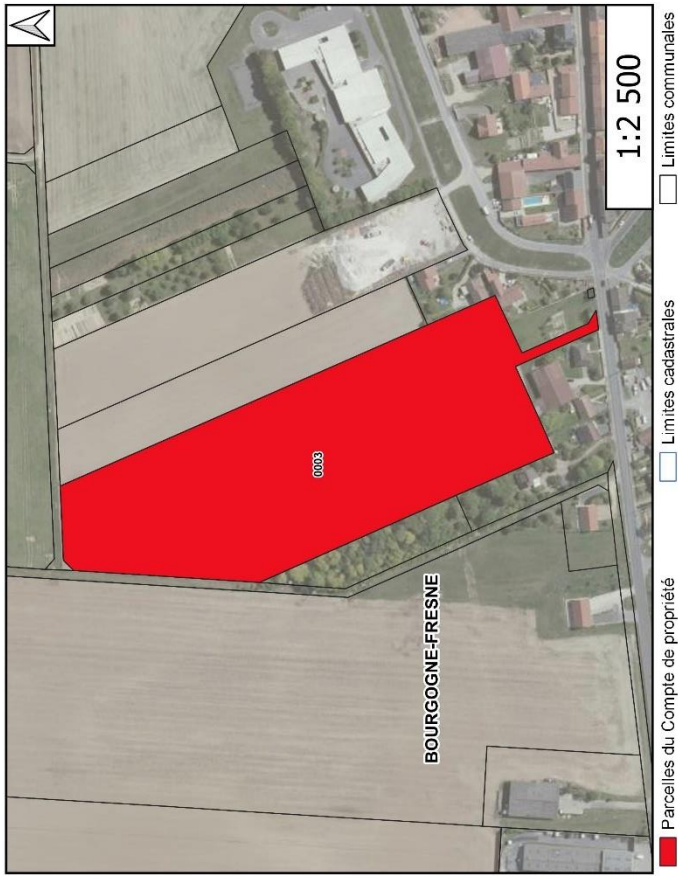
Compte: 75 - BK
Surface: 13.963 ha



Parcelles du Compte de propriété
 Limites cadastrales
 Limites communales

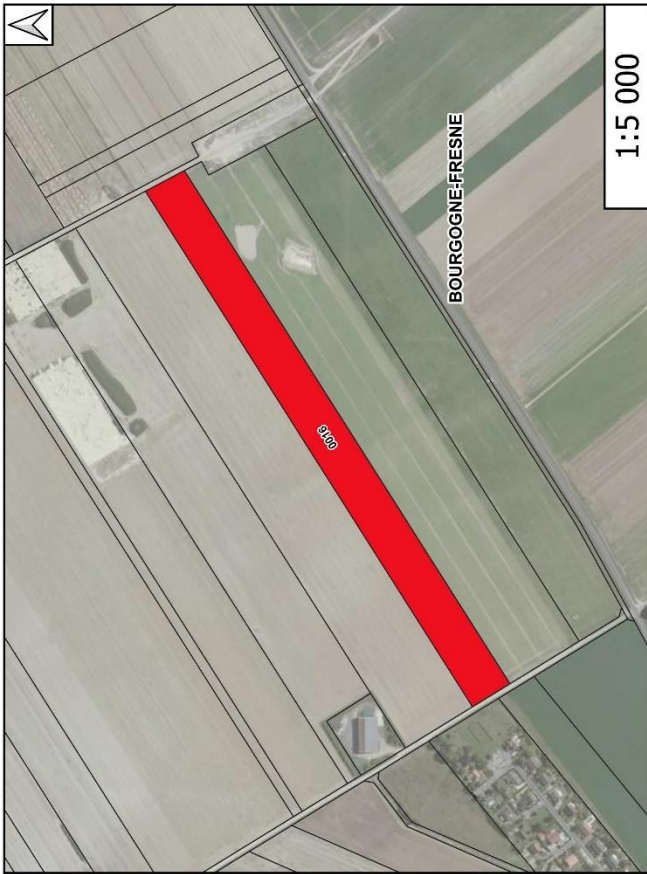
Section	Parcelle	Lieu-dit	Nature cadastrale	Surface (ha)
000ZE	0003	LA FEUCHÈRE	Terres	7,8339
000ZE	0041	RUELLE CHOPIN	Bols-Taillis	0,2882
261ZD	0006	LE CHAMP REMARD	Terres	5,8413

Compte: 75 - BL
Surface: 2.901 ha



Section	Parcelle	Lieu-dit	Nature cadastrale	Surface (ha)
000AA	0003	DERRIERE L'EGLISE	Terres	2,9014

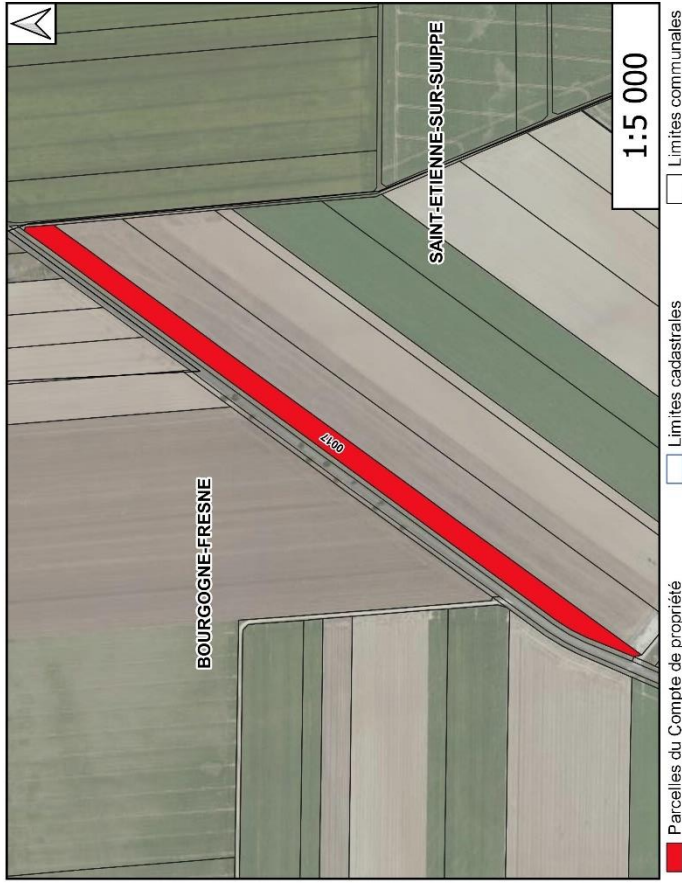
Compte: 75 - BM
Surface: 4.087 ha



- Parcelles du Compte de propriété
- Limites cadastrales
- Limites communales

Section	Parcelle	Lieu-dit	Nature cadastrale	Surface (ha)
281ZE	0016	LE CRI	Terres	4.0809

Compte: 75 - BN
Surface: 2.345 ha



Section	Parcelle	Lieu-dit	Nature cadastrale	Surface (ha)
00021	0017	BOURGS-GODART	Terres	2.3445

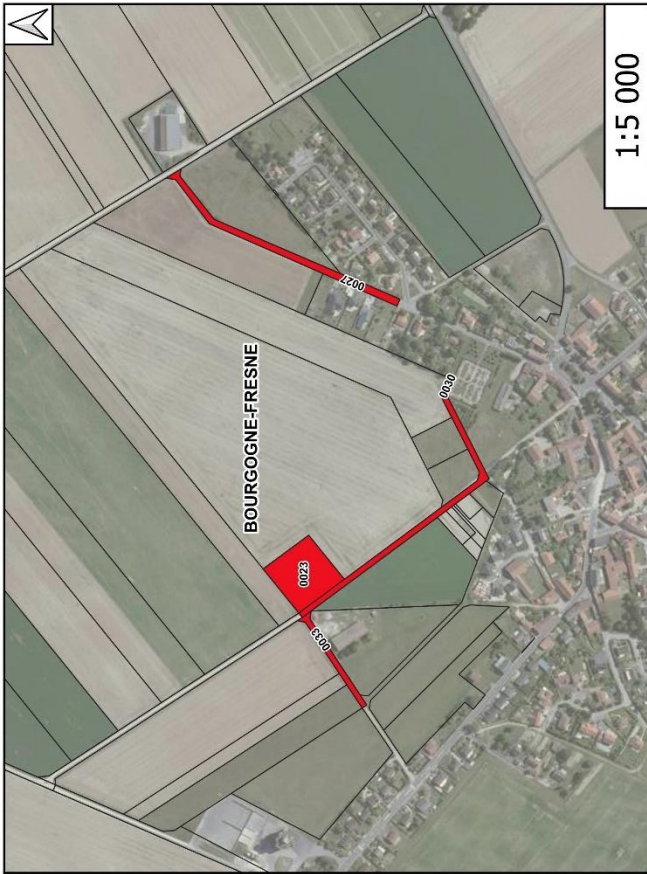
Compte: 75 - BO
Surface: 0.381 ha



Section	Parcelle	Lieu-dit	Nature cadastrale	Surface (ha)
000AB	0153	LE VILLAGE - BOURGOGNE	Sois	0,0007
000ZD	0036	LA PELLE	Bois-Taillis	0,2569
000ZE	0070	RUELLE CHOPIN	Bois-Taillis	0,1133

Parcelles du Compte de propriété
 Limites cadastrales
 Limites communales

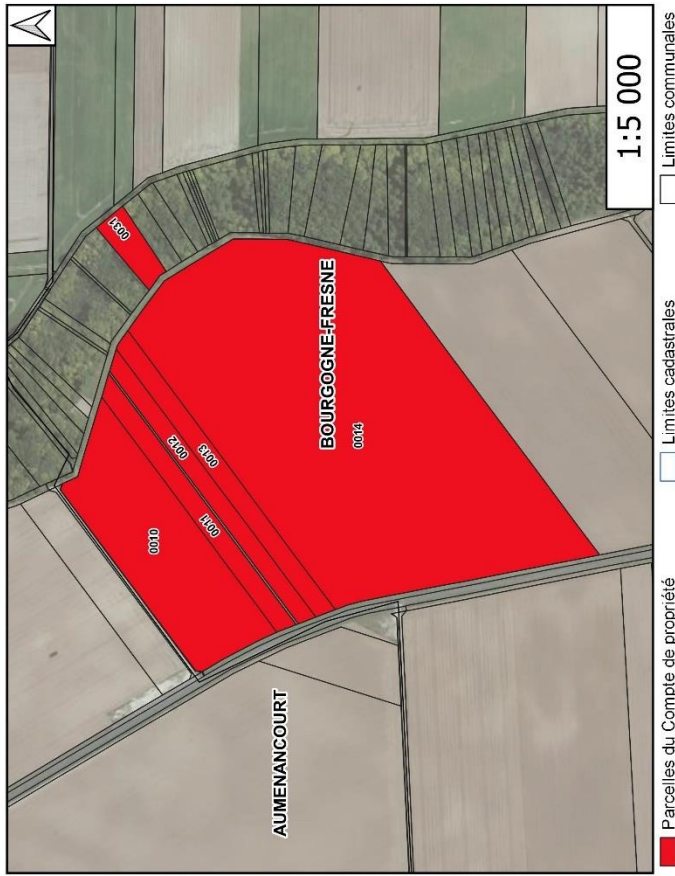
Compte: 75 - BP
Surface: 1.156 ha



Parcelles du Compte de propriété
 Limites cadastrales
 Limites communales

Section	Parcelle	Lieu-dit	Nature cadastrale	Surface (ha)
261ZD	0023	LES ESSAULTS	Terres	0,4904
261ZD	0027	LES ESSAULTS	Sols	0,2702
261ZD	0030	LES ESSAULTS	Sols	0,2981
261ZD	0033	LES EGES	Sols	0,9771

Compte: 75 - BQ
Surface: 21.47 ha



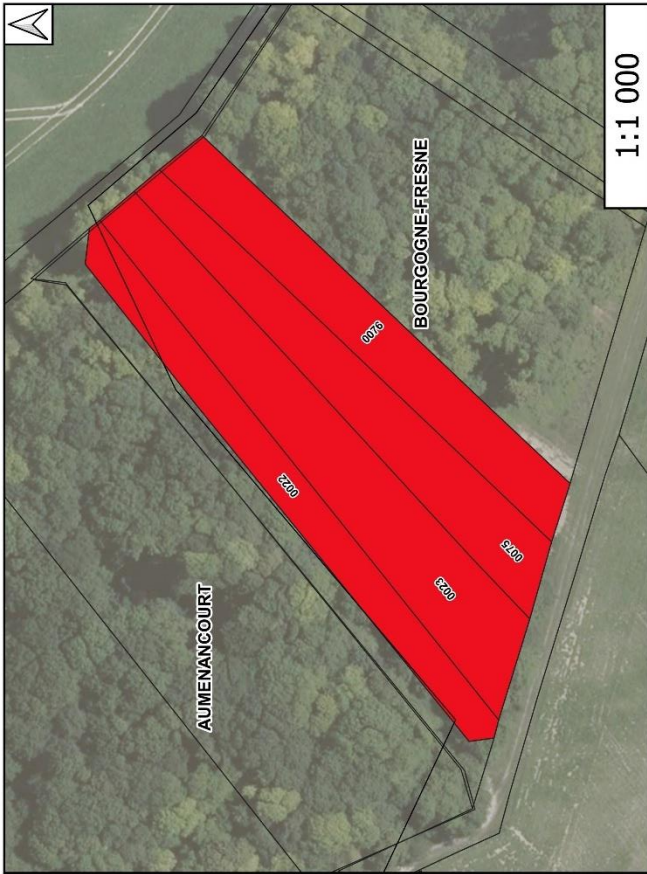
Limites communales

Limites cadastrales

Parcelles du Compte de propriété

Section	Parcelle	Lieu-dit	Nature cadastrale	Surface (ha)
000ZE	0010	CLAIRS LIEUX	Terres	3.4679
000ZE	0011	CLAIRS LIEUX	Terres	0.9207
000ZE	0012	CLAIRS LIEUX	Terres	0.9128
000ZE	0013	CLAIRS LIEUX	Terres	1.0456
000ZE	0014	CLAIRS LIEUX	Terres	14.763
000ZE	0031	RUEILLE CHOPIN	Bois-taillis	0.3603

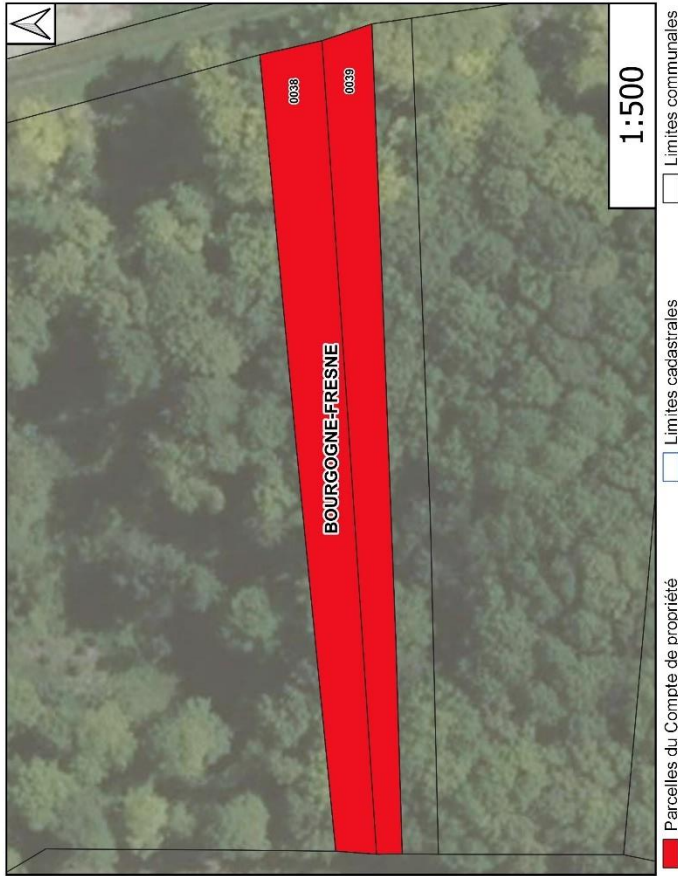
Compte: 75 - BR
Surface: 0.753 ha



Parcelles du Compte de propriété
 Limites cadastrales
 Limites communales

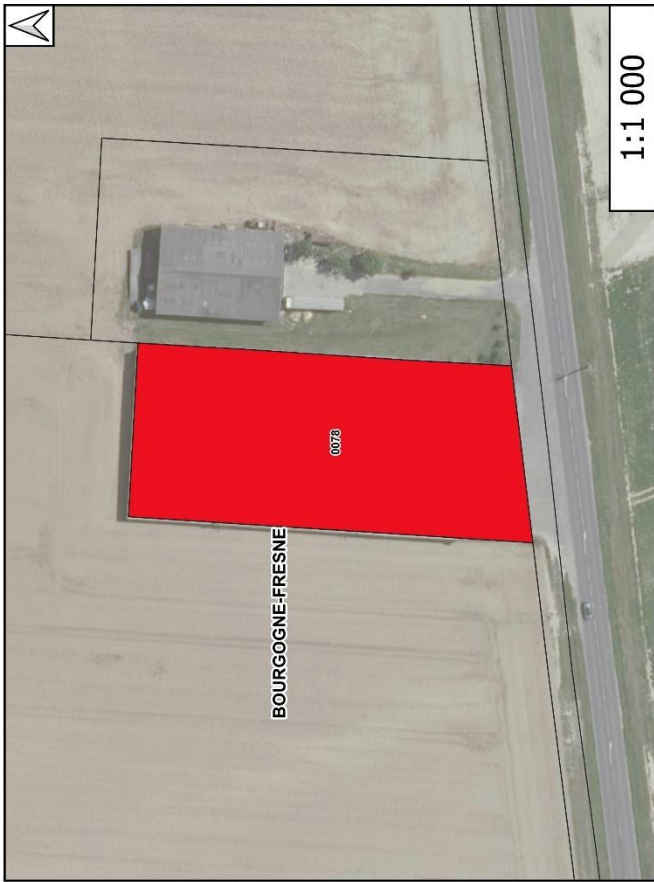
Section	Parcelle	Lieu-dit	Nature cadastrale	Surface (ha)
0002E	0022	LA FONTAINE	Bois-Taillis	0.1485
0002E	0023	LA FONTAINE	Bois-Taillis	0.2565
0002E	0075	LA FONTAINE	Bois-Taillis	0.1753
0002E	0076	LA FONTAINE	Bois-Taillis	0.1753

Compte: 75 - BS
Surface: 0.112 ha



Section	Parcelle	Lieu-dit	Nature cadastrale	Surface (ha)
0002E	0038	RUELLE CHOPIN	Bois-Talils	0.0953
0002E	0039	RUELLE CHOPIN	Bois-Talils	0.0465

Compte: 75 - BT
Surface: 0.414 ha



1:1 000

- Parcelles du Compte de propriété
- Limites cadastrales
- Limites communales

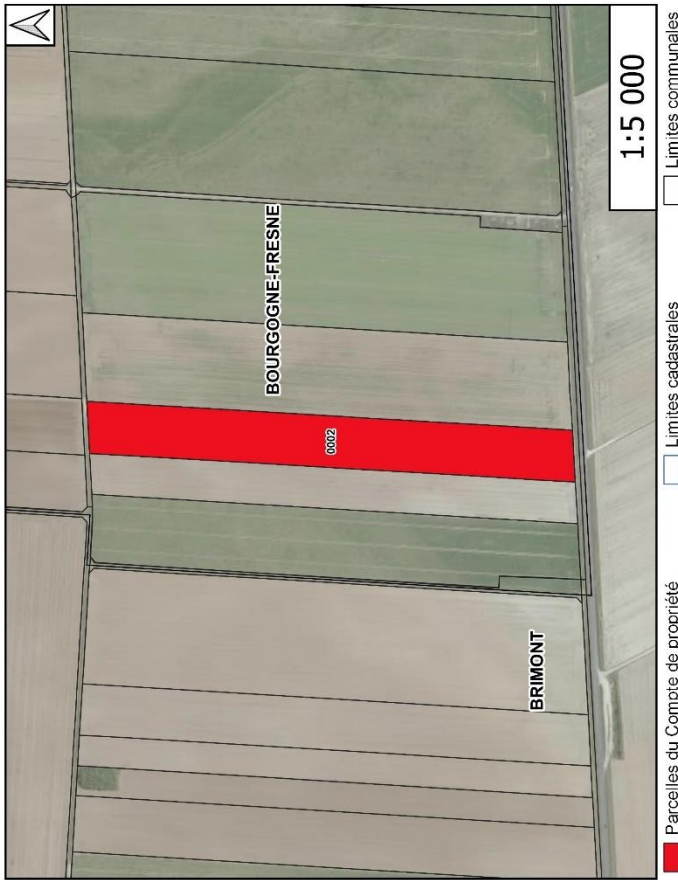
Section	Parcelle	Lieu-dit	Nature cadastrale	Surface (ha)
0002B	0078	DE LOIVRE	Soles	0.4135

Compte: 75 - BU
Surface: 0.632 ha



Section	Parcelle	Lieu-dit	Nature cadastrale	Surface (ha)
000ZE	0037	RUELLE CHOPIN	Bois-Taillis	0,3655
000ZE	0081	RUELLE CHOPIN	Bois-Taillis	0,0465

Compte: 75 - BV
Surface: 3.82 ha



Parcelles du Compte de propriété

Limites cadastrales

Limites communales

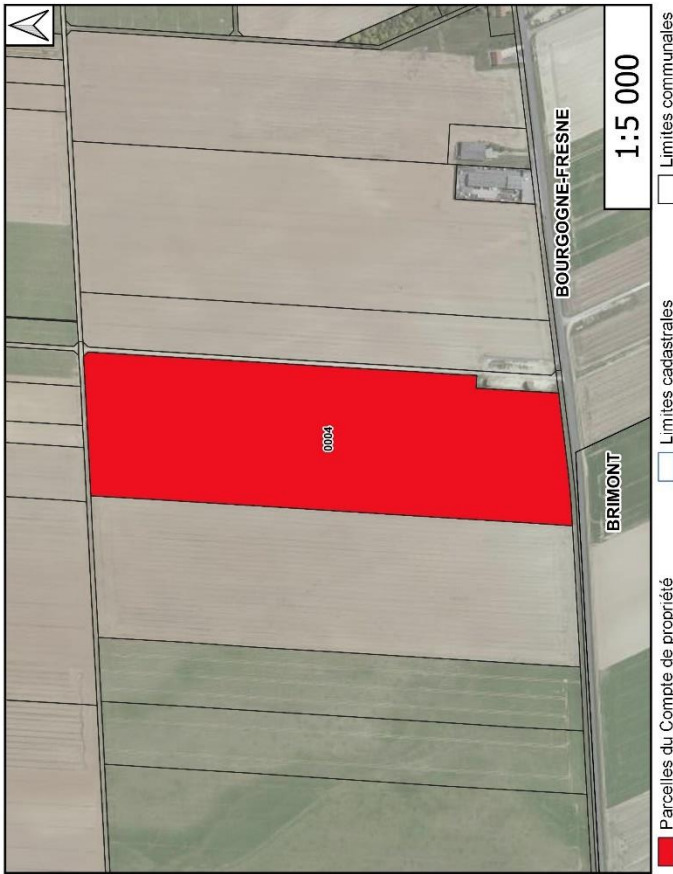
Section	Parcelle	Lieu-dit	Nature cadastrale	Surface (ha)
0002A	0002	VOIE BOULAISE	Terres	3.82

Compte: 75 - BW
Surface: 0.42 ha



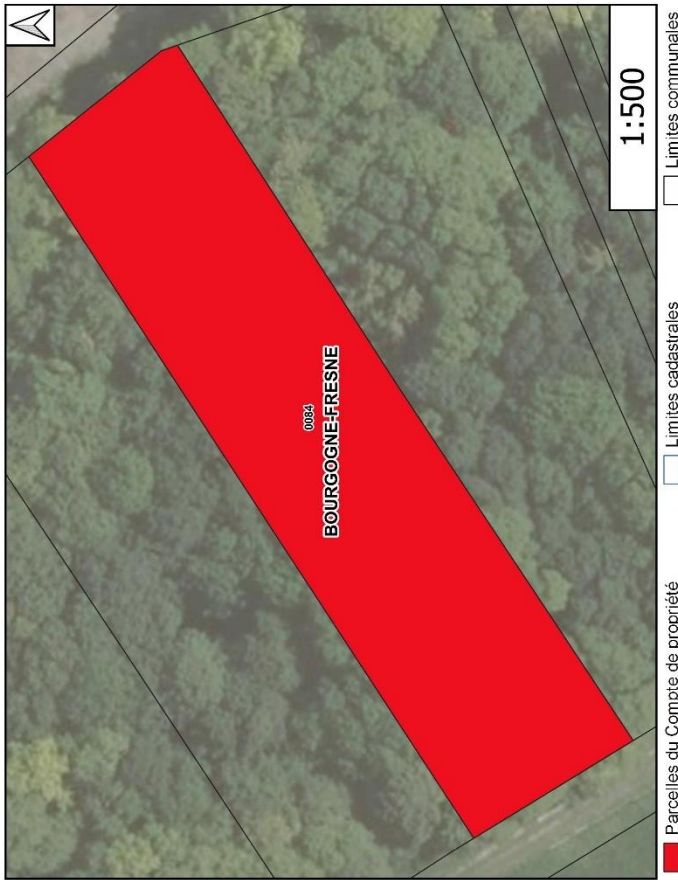
Section	Parcelle	Lieu-dit	Nature cadastrale	Surface (ha)
0002E	0030	RUELLE CHOPIN	Bois-Balis	0.4204

Compte: 75 - BX
Surface: 10.394 ha



Section	Parcelle	Lieu-dit	Nature cadastrale	Surface (ha)
0002B	0004	SOUS LES VIGNES	Terres	10.3939

Compte: 75 - BY
Surface: 0.233 ha



Section	Parcelle	Lieu-dit	Nature cadastrale	Surface (ha)
0002E	0084	RUELLE CHOPIN	Bols-Jallis	0.2328

Compte: 75 - BZ
Surface: 31.647 ha



Section	Parcelle	Lieu-dit	Nature cadastrale	Surface (ha)
0004B	0037	CROIX GILLES	Terres	1,0607
0004B	0195	COLOMBIER	Terres	0,8779
0002B	0003	SOUS LES VIGNES	Terres	10,3991
0002D	0005	NAURY	Terres	14,6124
0002K	0007	HORLE CORDELOT	Terres	4,6998

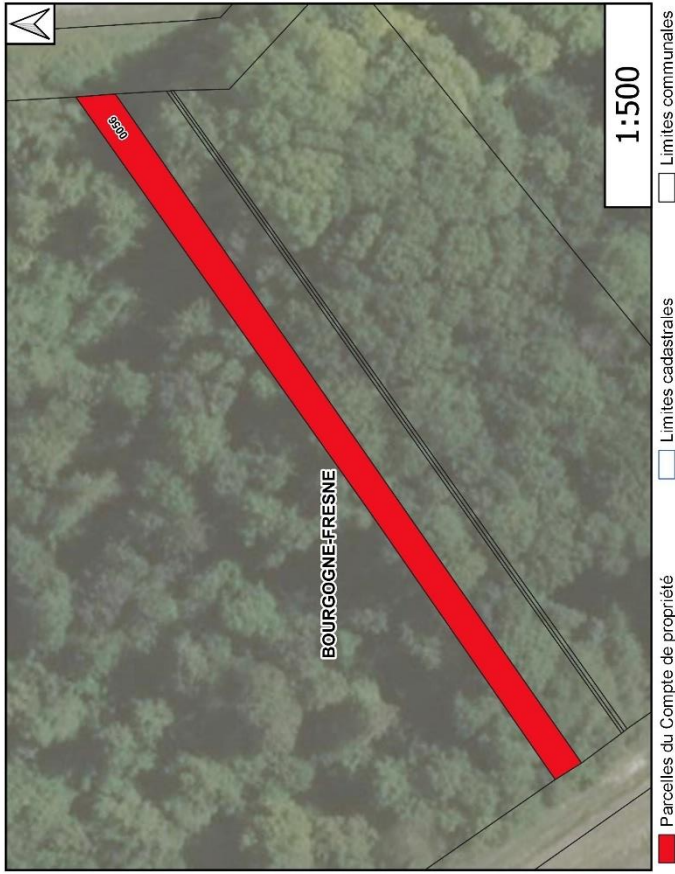
Compte: 75 - CA
Surface: 0.346 ha



- Parcelles du Compte de propriété
- Limites cadastrales
- Limites communales

Section	Parcelle	Lieu-dit	Nature cadastrale	Surface (ha)
281ZI	0015	VARLAGER	Terres	0.346

Compte: 75 - CB
Surface: 0.042 ha



Section	Parcelle	Lieu-dit	Nature cadastrale	Surface (ha)
000ZE	0056	RUELLE CHOPIN	Bois-Taillis	0.0421

Compte: 75 - CC
Surface: 11.256 ha



Parcelles du Compte de propriété
 Limites cadastrales
 Limites communales

Section	Parcelle	Lieu-dit	Nature cadastrale	Surface (ha)
0002K	0008	HORLE CORPELOT	Terres	5,7961
0002N	0003	DOUCE DENREE	Terres	5,4597

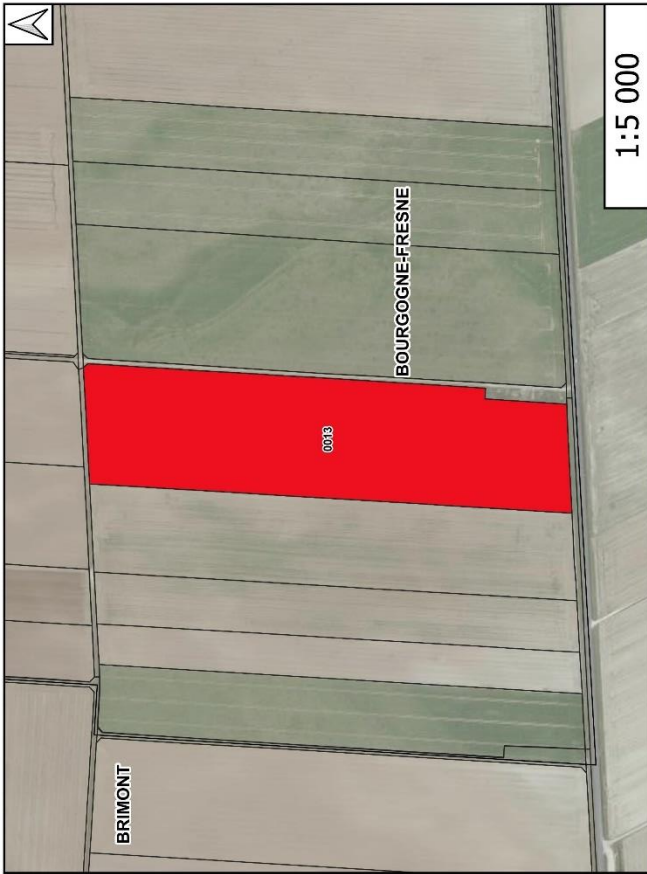
Compte: 75 - CD
Surface: 0.752 ha



Parcelles du Compte de propriété
 Limites cadastrales
 Limites communales

Section	Parcelle	Lieu-dit	Nature cadastrale	Surface (ha)
0004B	0183	LE BOUT D EN BAS	Terres	0.4767
0002E	0060	RUELLE CHOPIN	Bois-Taillis	0.2752

Compte: 75 - CE
Surface: 8.774 ha



- Parcelles du Compte de propriété
- Limites cadastrales
- Limites communales

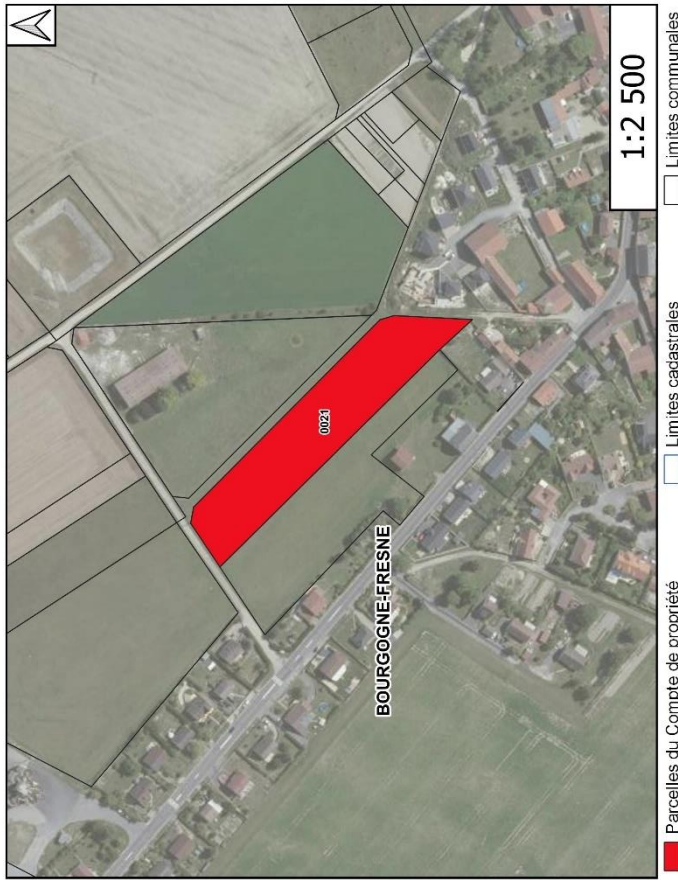
Section	000ZA	Parcelle	0013	Lieu-dit	VOIE BOULAISE	Nature cadastrale	Terres	Surface (ha)	8.774
---------	-------	----------	------	----------	---------------	-------------------	--------	--------------	-------

Compte: 75 - CF
Surface: 0.201 ha



Section	Parcelle	Lieu-dit	Nature cadastrale	Surface (ha)
000AB	0085	LE BOUT D EN BAS	Terres	0.2007

Compte: 75 - CG
Surface: 0.745 ha



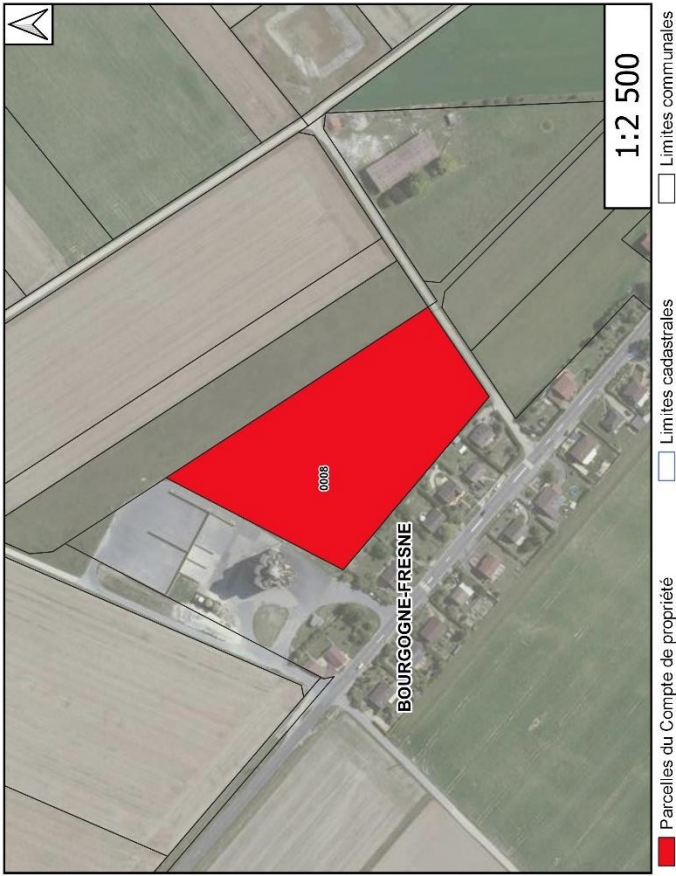
Section	Parcelle	Lieu-dit	Nature cadastrale	Surface (ha)
281AA	0021	LA VOIE DE SAINT ETIENNE	Terres	0.7449

Compte: 75 - CH
Surface: 6.441 ha



Section	Parcelle	Lieu-dit	Nature cadastrale	Surface (ha)
000ZD	0001	NAURY	Terres	2.0425
000ZI	0027	BOURG GODART	Terres	4.3984

Compte: 75 - CI
Surface: 1.491 ha



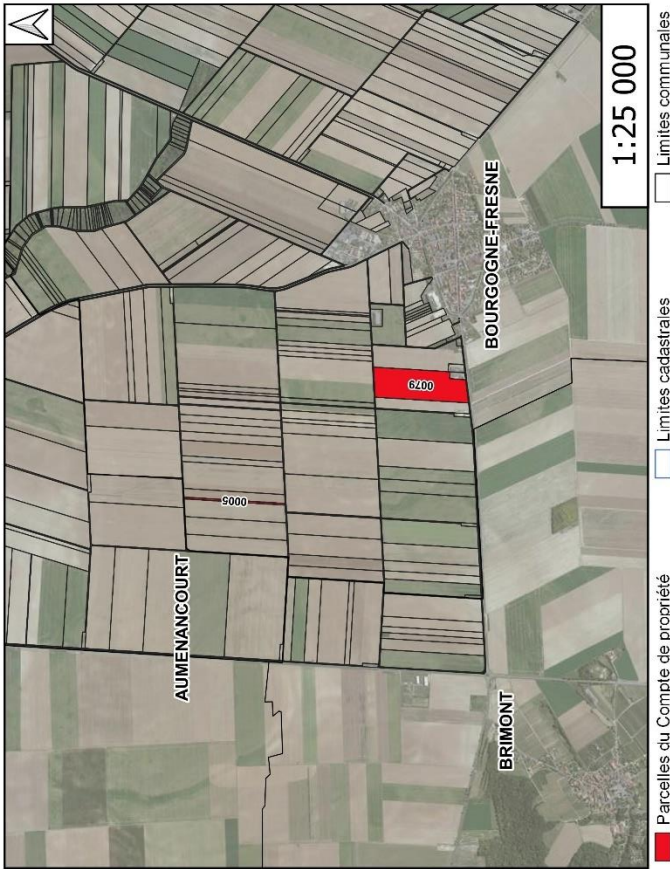
Section	Parcelle	Lieu-dit	Nature cadastrale	Surface (ha)
201AA	0008	LES EGES	Terres	1.491

Compte: 75 - CJ
Surface: 0.078 ha



Section	Parcelle	Lieu-dit	Nature cadastrale	Surface (ha)
002B	0016	ARBRE CRINA	Terres	0.0784

Compte: 75 - CK
Surface: 11.006 ha



Section	Parcelle	Lieu-dit	Nature cadastrale	Surface (ha)
0002B	0079	LES REIMPARTS	Terres	10.3225
0002C	0005	LA MOTELLE	Terres	0.6837

Compte: 75 - CL
Surface: 0.303 ha



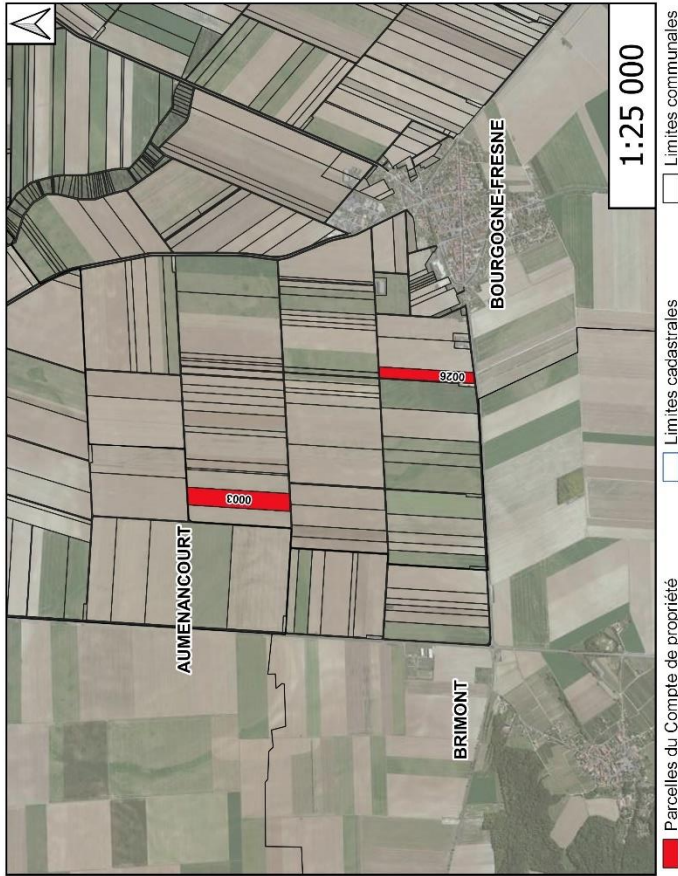
Section	Parcelle	Lieu-dit	Nature cadastrale	Surface (ha)
000ZE	0043	RUELLE CHOPIN	Bois-Taillis	0.3027

Compte: 75 - CM
Surface: 13.22 ha



Section	Parcelle	Lieu-dit	Nature cadastrale	Surface (ha)
0002C	0002	LA MOTELLE	Terres	6.3254
0002C	0004	LA MOTELLE	Terres	6.8945

Compte: 75 - CN
Surface: 10.732 ha



Section	Parcelle	Lieu-dit	Nature cadastrale	Surface (ha)
0002B	0026	LES REMPARTS	Terres	3,9048
0002C	0003	LA MOTELLE	Terres	6,8287

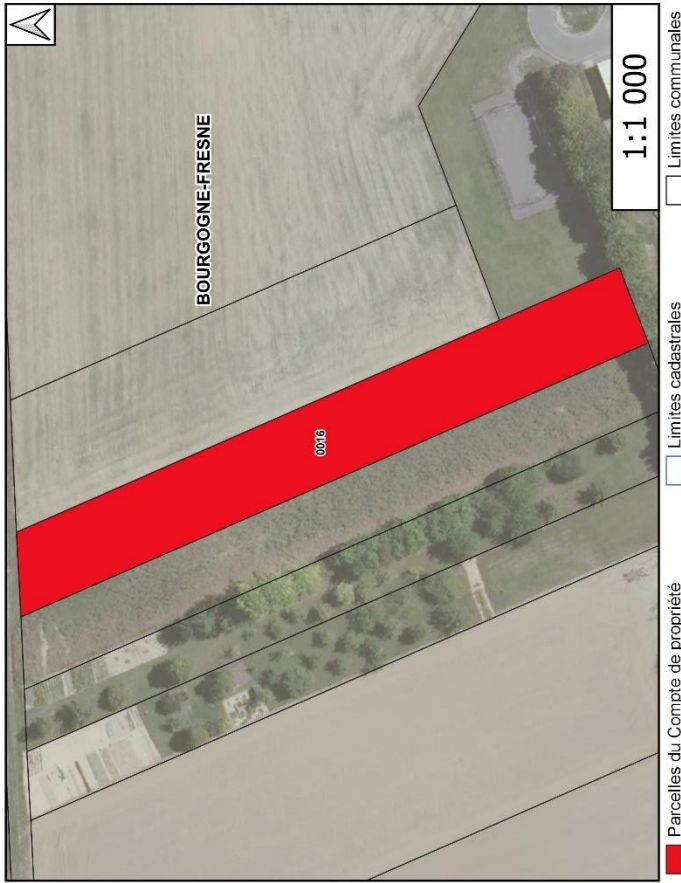
Compte: 75 - CO
Surface: 16.886 ha



■ Parcelles du Compte de propriété
□ Limites cadastrales
□ Limites communales

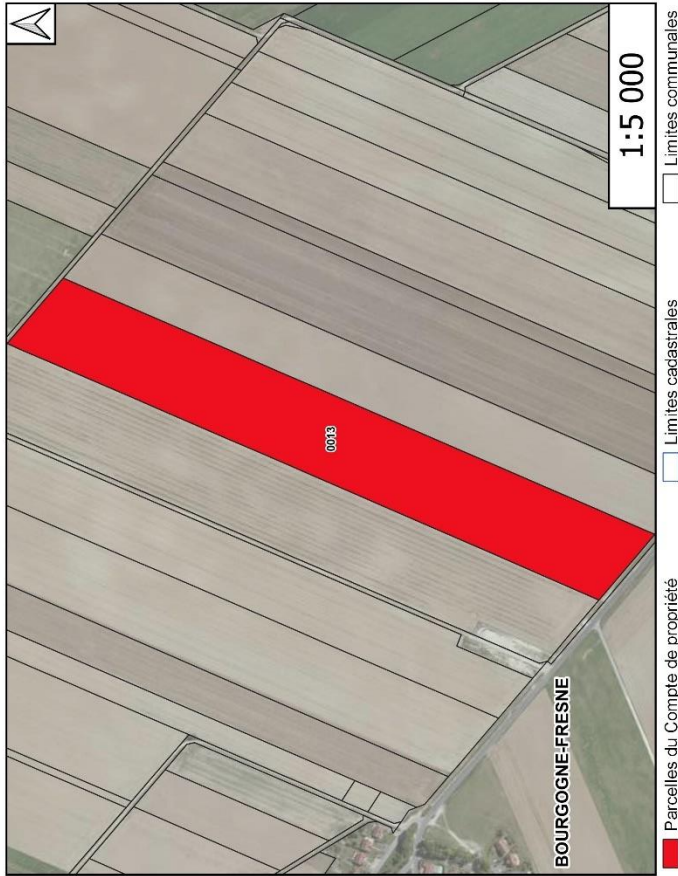
Section	Parcelle	Lieu-dit	Nature cadastrale	Surface (ha)
0002D	0019	FECHE CONGE	Terres	3,9251
0002E	0004	LA FEUCHERE	Terres	6,0318
0002E	0042	RUELLE CHOPIN	Bois-Taillis	0,5825
0002I	0005	EPINCELLES	Terres	6,3685

Compte: 75 - CP
Surface: 0.322 ha



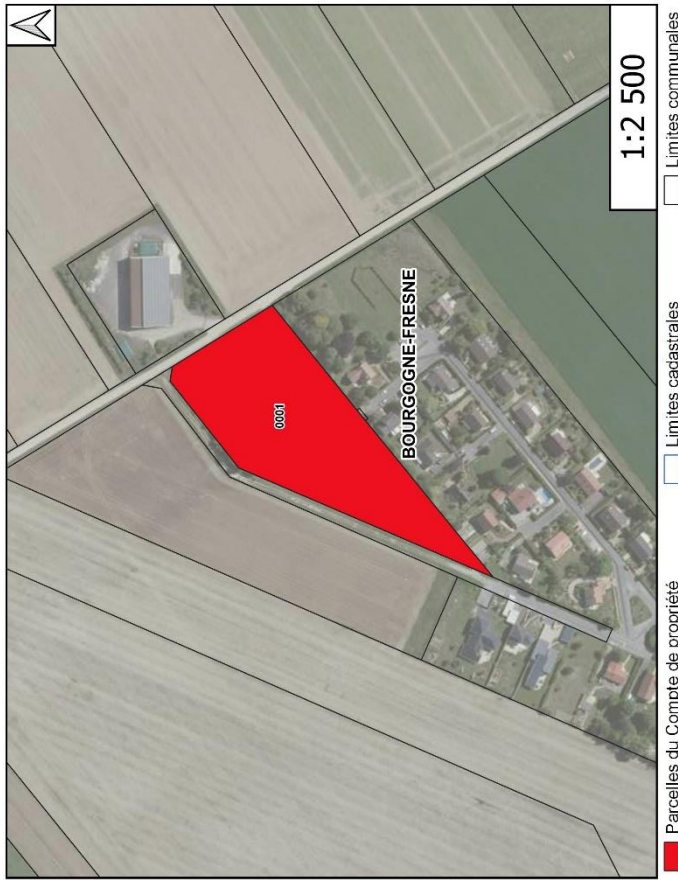
Section	Parcelle	Lieu-dit	Nature cadastrale	Surface (ha)
000AA	0016	DERRIERE L'EGLISE	Terres	0.3215

Compte: 75 - CQ
Surface: 8.04 ha



Section	Parcelle	Lieu-dit	Nature cadastrale	Surface (ha)
0002N	0013	DOUCE DENREE	Terres	8.0404

Compte: 75 - CR
Surface: 1.14 ha



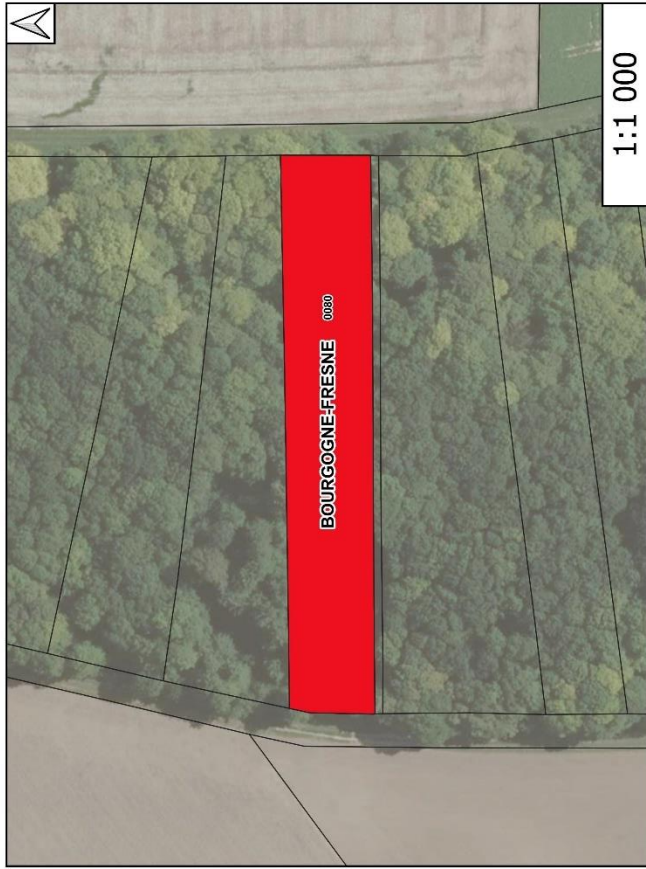
Section	Parcelle	Lieu-dit	Nature cadastrale	Surface (ha)
287AB	0001	L-HERMOINE	Terres	1.14

Compte: 75 - CS
Surface: 0.473 ha



Section	Parcelle	Lieu-dit	Nature cadastrale	Surface (ha)
000AA	0002	DE LOIVRE	Bois-Tallis	0.2721
000ZE	0048	RUELLE CHOPIN	Bois-Tallis	0.2009

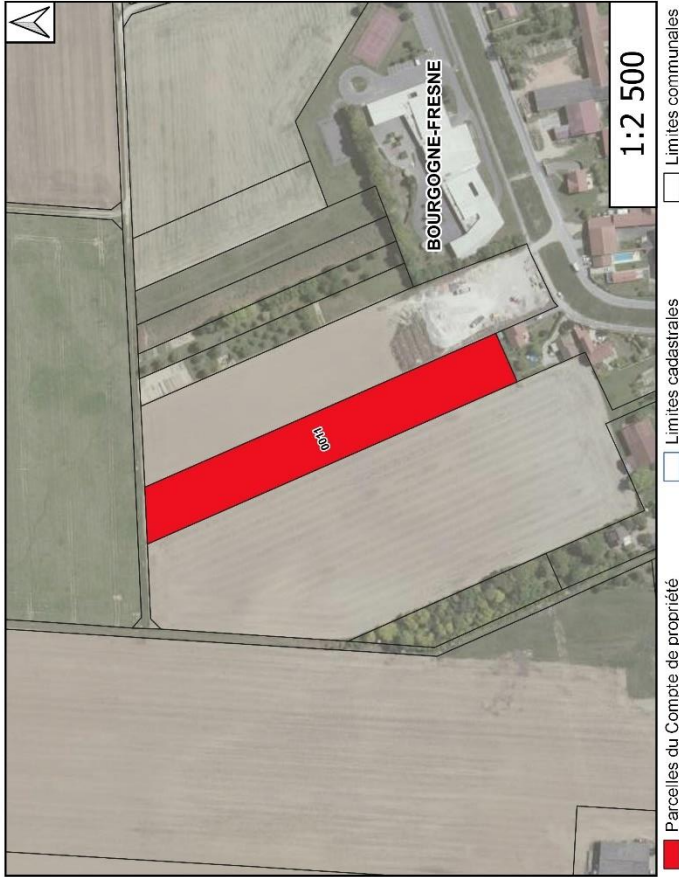
Compte: 75 - CT
Surface: 0.303 ha



Parcelles du Compte de propriété
 Limites cadastrales
 Limites communales

Section	Parcelle	Lieu-dit	Nature cadastrale	Surface (ha)
000ZE	0090	RUELLE CHOPIN	Bois-Fillais	0,3026

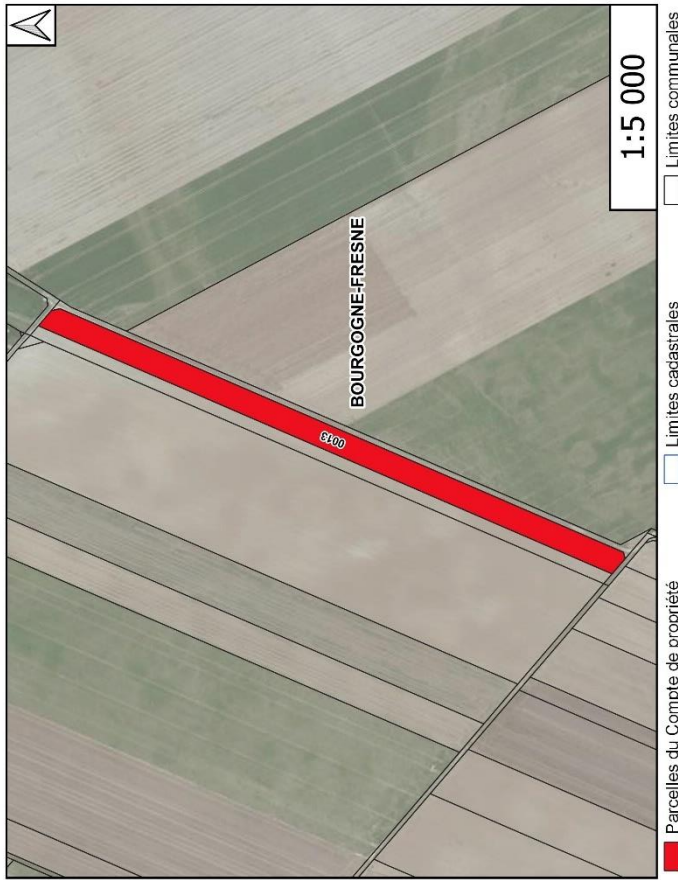
Compte: 75 - CU
Surface: 0.788 ha



Parcelles du Compte de propriété
 Limites cadastrales
 Limites communales

Section	Parcelle	Lieu-dit	Nature cadastrale	Surface (ha)
000AA	0011	DERRIERE L'EGLISE	Terres	0.788

Compte: 75 - CV
Surface: 2.301 ha



Section	Parcelle	Lieu-dit	Nature cadastrale	Surface (ha)
267ZD	0013	LE BUISSON BRIGOT	Terres	2.301

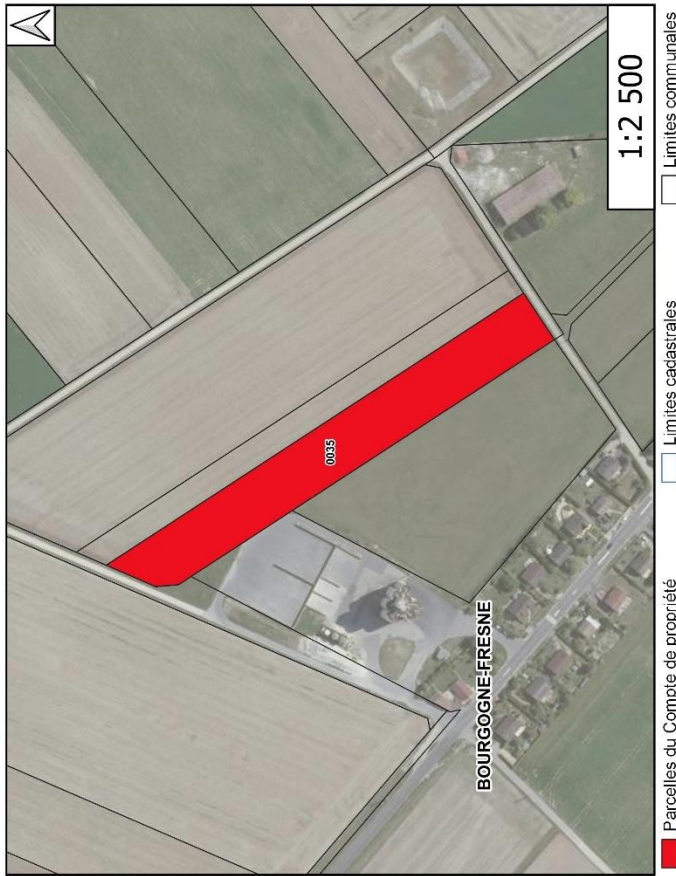
Compte: 75 - CW
Surface: 0.097 ha



Parcelles du Compte de propriété
 Limites cadastrales
 Limites communales

Section	Parcelle	Lieu-dit	Nature cadastrale	Surface (ha)
0002E	0082	CLAIRS LIEUX	Terres	0.0965

Compte: 75 - CX
Surface: 1.018 ha



- Parcelles du Compte de propriété
- Limites cadastrales
- Limites communales

Section 261ZD	Parcelle 0035	Lien-dit LES EGES	Nature cadastrale Terres	Surface (ha) 1.0178
------------------	------------------	----------------------	-----------------------------	------------------------

Compte: 75 - CY
Surface: 2.425 ha



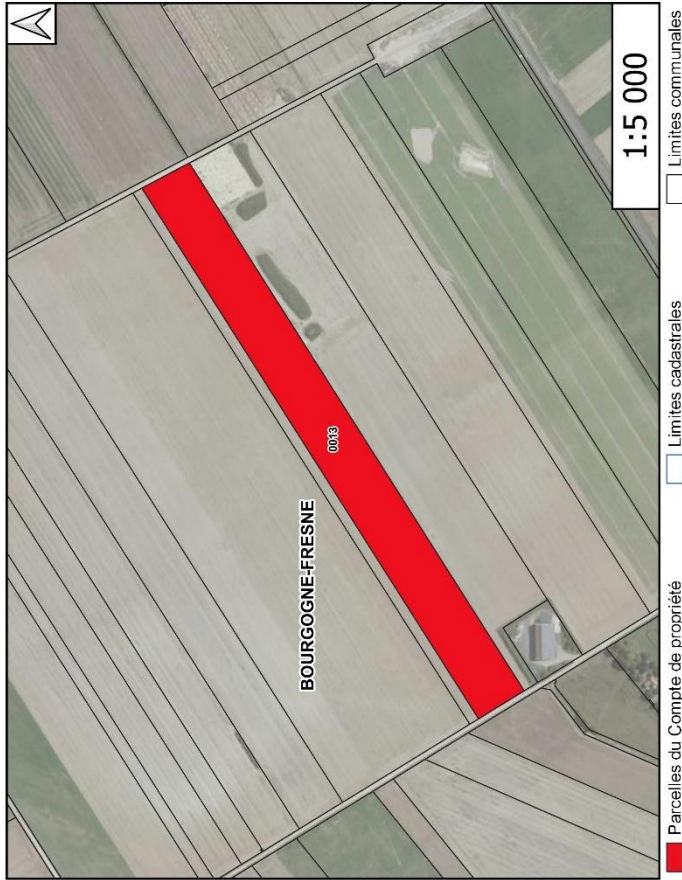
Section	Parcelle	Lieu-dit	Nature cadastrale	Surface (ha)
267ZD	0004	LE CHAMP REWARD	Terres	2.4251

Compte: 75 - CZ
Surface: 8.554 ha



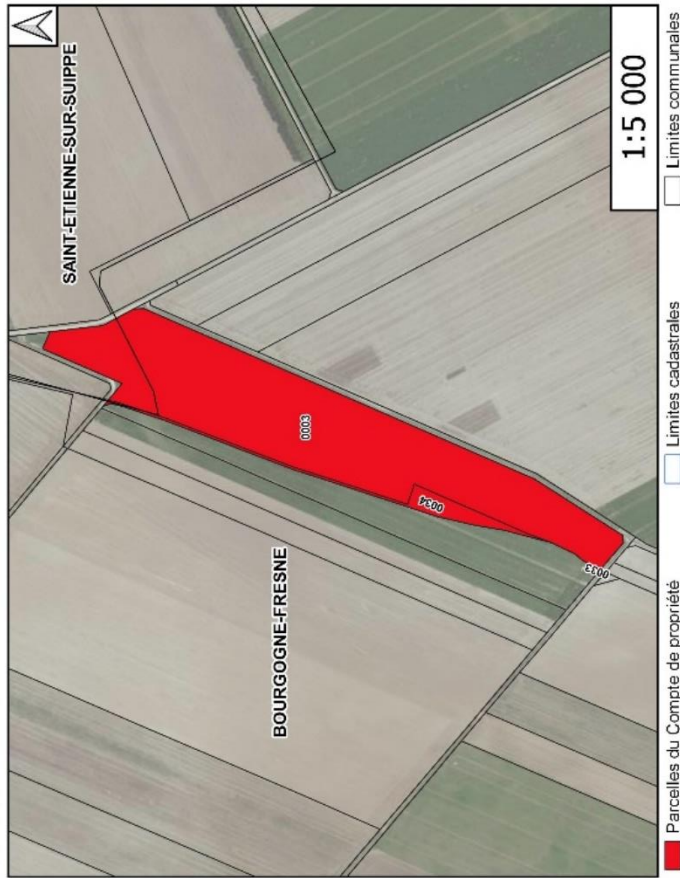
Section	Parcelle	Lieu-dit	Nature cadastrale	Surface (ha)
002C	0010	LA MOTELLE	Terres	3.5045
002I	0010	EPINCELLES	Terres	3.3796
002K	0022	HORLE CORBELOT	Terres	1.6701

Compte: 75 - DA
Surface: 5.047 ha



Section	Parcelle	Lieu-dit	Nature cadastrale	Surface (ha)
261ZE	0013	LE CRI	Terres	5,0465

Compte: 75 - DB
Surface: 6.64 ha



Section	Parcelle	Lieu-dit	Nature cadastrale	Surface (ha)
002ZK	0003	HORLE CORBELOT	Terres	0.0017
002ZK	0004	HORLE CORBELOT	Terres	0.3824
267ZH	0003	MONT BLANC	Terres	6.2563

Compte: 75 - DC
Surface: 7.948 ha



Section	Parcelle	Lieu-dit	Nature cadastrale	Surface (ha)
000ZE	00063	RUELLE CHOPIN	Bov-Taillis	0.0486
000ZK	0006	HORLE CORDELOT	Terres	7.8991

Compte: 75 - DD
Surface: 49.53 ha



Section	Parcelle	Lieu-dit	Nature cadastrale	Surface (ha)
000AA	0012	DU DOCTEUR MANICHON	Terres	1.2246
000ZC	0018	LE VENA	Terres	17.9683
000ZC	0019	LE VENA	Terres	9.1842
000ZK	0014	HORLE CORDELOT	Terres	17.313
000ZK	0016	HORLE CORDELOT	Terres	2.2752
000ZK	0023	HORLE CORDELOT	Terres	2.1642

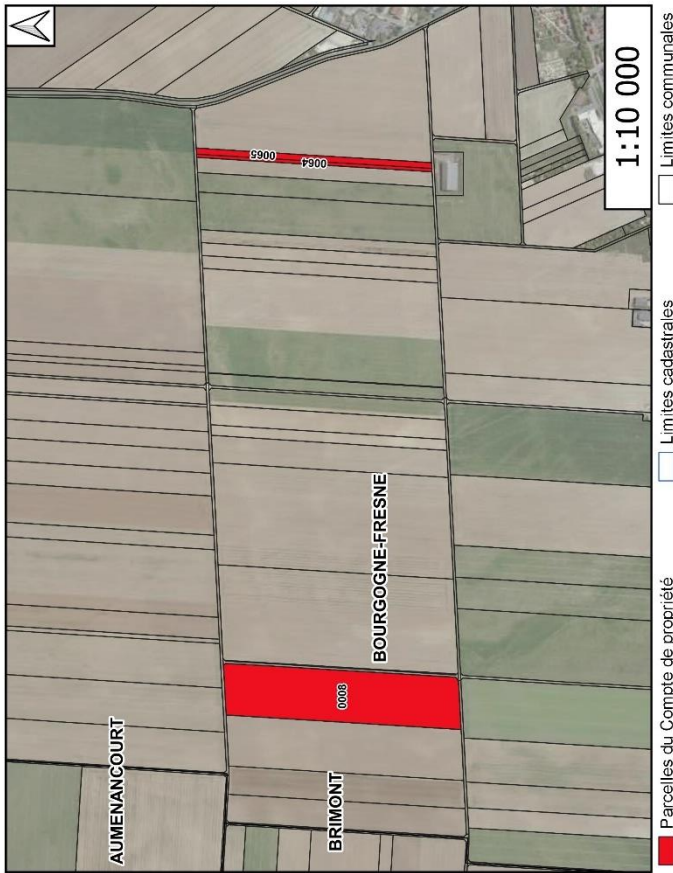
Compte: 75 - DE
Surface: 18.008 ha



■ Parcelles du Compte de propriété
□ Limites cadastrales
□ Limites communales

Section	Parcelle	Lieu-dit	Nature cadastrale	Surface (ha)
0002B	0056	SOUS LES VIGNES	Terres	9,808
0002B	0088	ARBRE CANA	Terres	1,863
0002E	0047	RUELLE CHOPIN	Bois-Taillis	0,1921
0002E	0049	RUELLE CHOPIN	Bois-Taillis	0,1638
0002N	0006	DOUGE DENREE	Terres	5,9815

Compte: 75 - DF
Surface: 8.832 ha



Section	Parcelle	Lieu-dit	Nature cadastrale	Surface (ha)
0002A	0008	VALAIENT	Terres	7,4884
0002B	0064	ARBRE CANA	Terres	0,4749
0002B	0065	ARBRE CANA	Terres	0,8682

Compte: 75 - DG
Surface: 21.977 ha



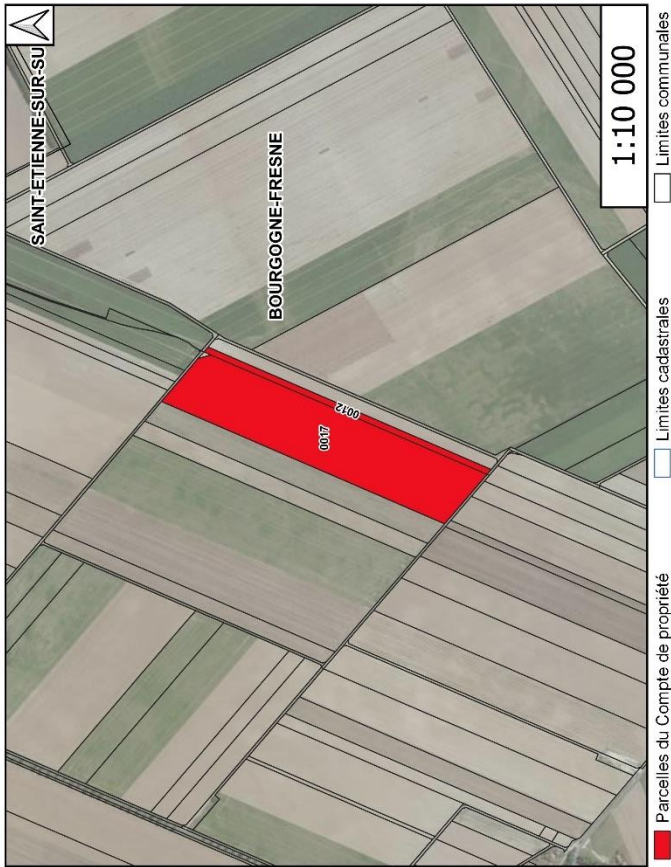
Section	Parcelle	Lieu-dit	Nature cadastrale	Surface (ha)
0002B	0023	ARBRE CANA	Terres	12,315
0002I	0011	EPINGELLES	Terres	2,2423
0002I	0012	EPINGELLES	Terres	7,4193

Compte: 75 - DH
Surface: 2.242 ha



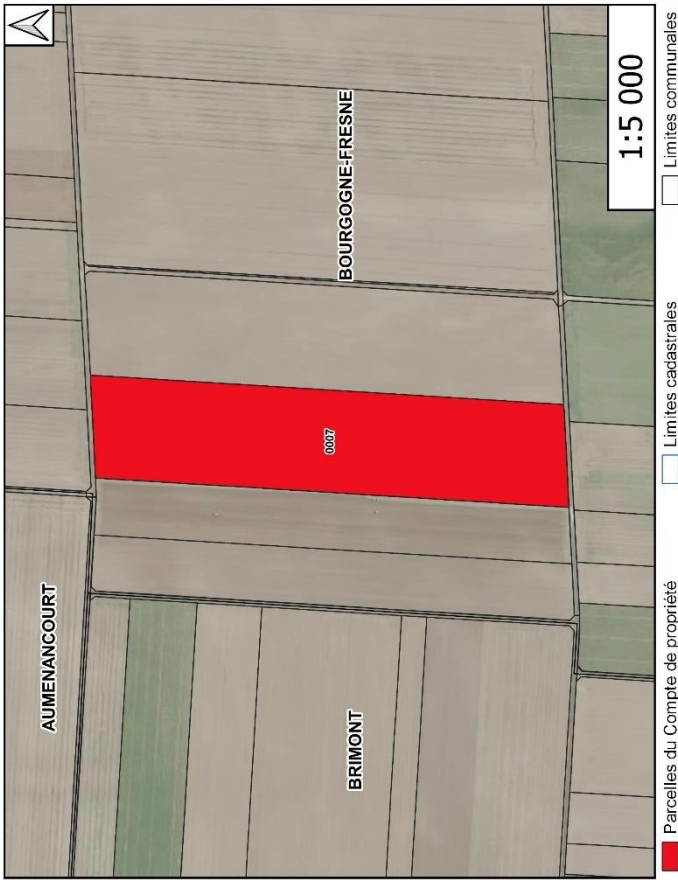
Section	Parcelle	Lieu-dit	Nature cadastrale	Surface (ha)
000ZE	0027	LA FONTAINE	Bois-Tallis	0.117
000ZE	0028	RUELLE CHOPIN	Bois-Tallis	0.5021
000ZE	0085	RUELLE CHOPIN	Bois-Tallis	1.6015
000ZL	0022	DOUCE DENREE	Terres	0.0209

Compte: 75 - DI
Surface: 13.081 ha



Section	Parcelle	Lieu-dit	Nature cadastrale	Surface (ha)
00CZL	0017	CUREMONT	Terres	11,9134
261ZD	0012	LE BUISSON BRIGOT	Terres	1,1674

Compte: 75 - DJ
Surface: 7.34 ha



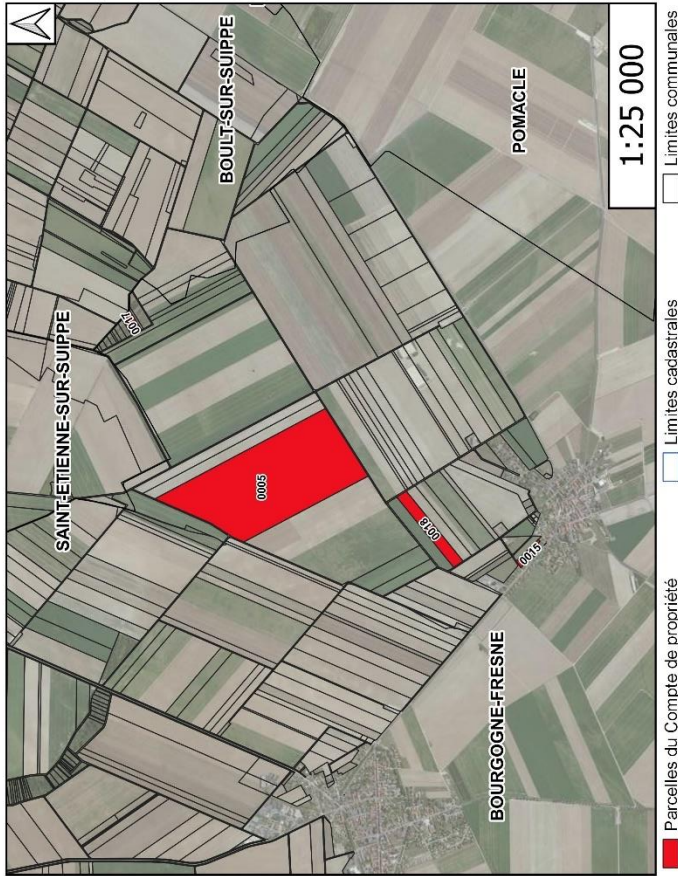
Section	Parcelle	Lieu-dit	Nature cadastrale	Surface (ha)
0002A	0007	VALAIENT	Terres	7.3402

Compte: 75 - DK
Surface: 23.514 ha



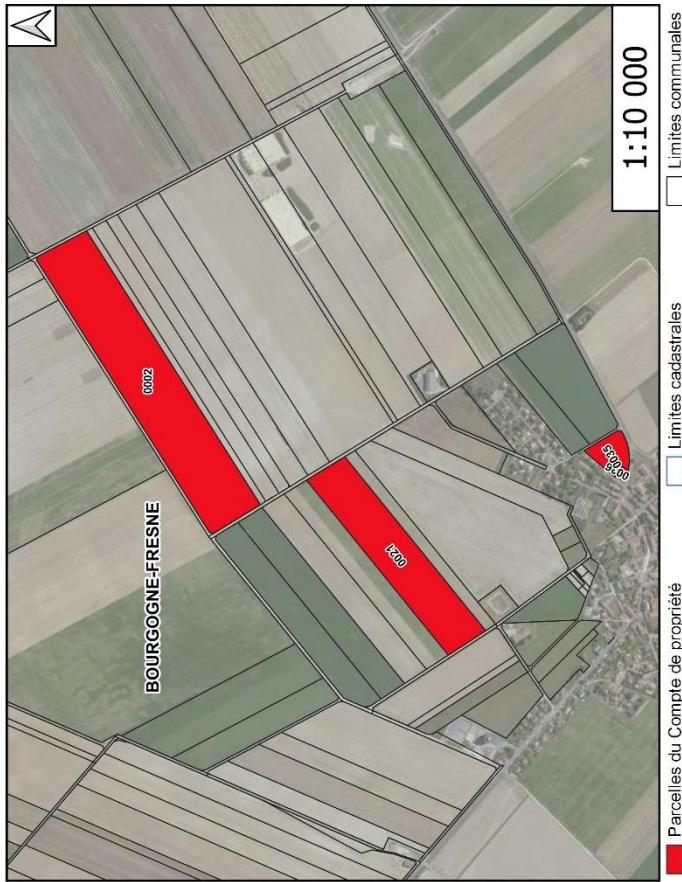
Section	Parcelle	Lieu-dit	Nature cadastrale	Surface (ha)
0002D	0004	NAURY	Terres	23.514

Compte: 75 - DL
Surface: 55.511 ha



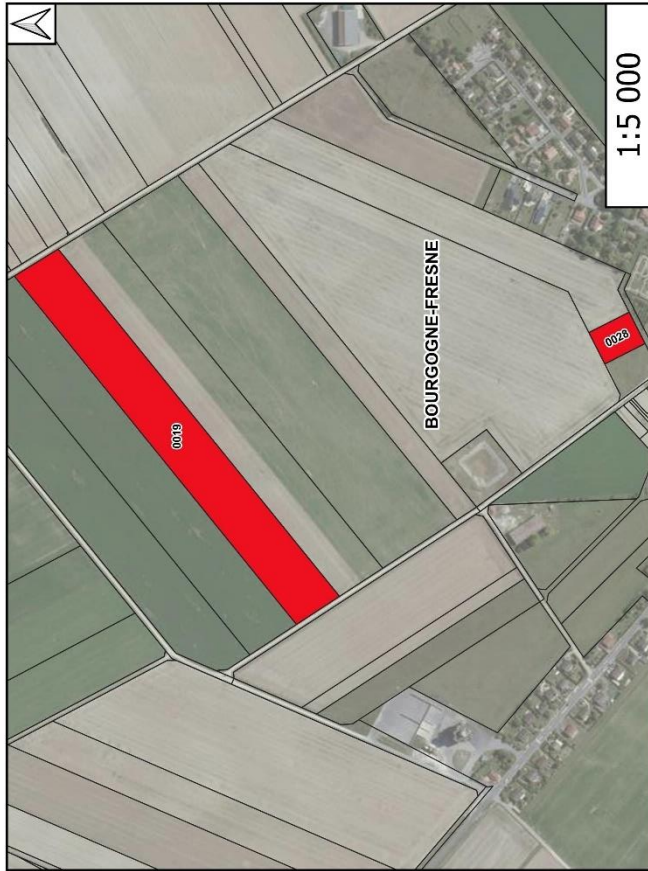
Section	Parcelle	Lieu-dit	Nature cadastrale	Surface (ha)
261AA	0015	LA VOIE DE SAINT ÉTIENNE	Terres	0.7235
261ZD	0018	LES ESSAULTS	Terres	3.8207
261ZH	0005	MONT BLANC	Terres	50.0969
261ZI	0017	VARLAGER	Terres	0.871

Compte: 75 - DM
Surface: 18.115 ha



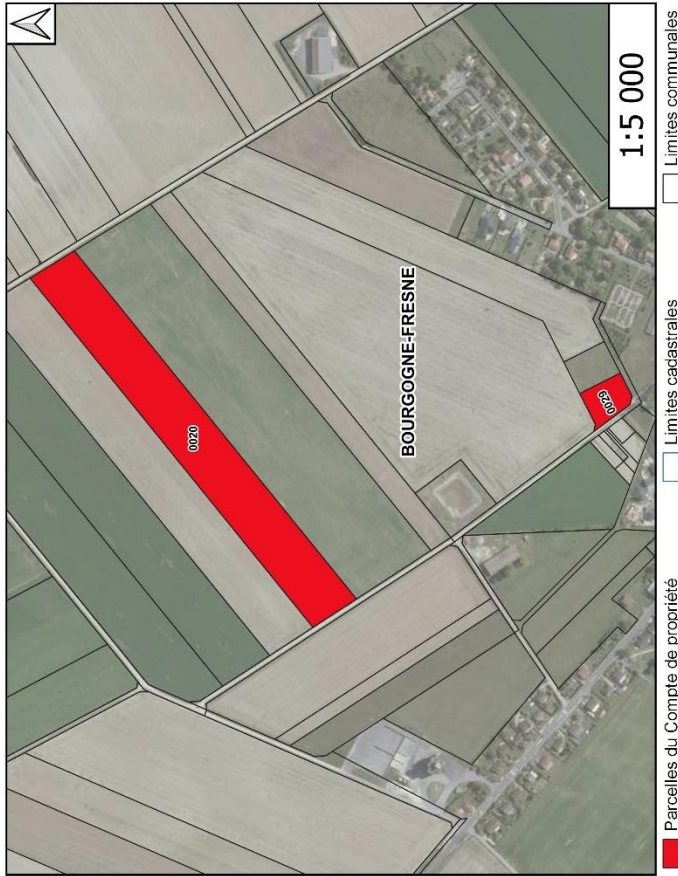
Section	Parcelle	Lieu-dit	Nature cadastrale	Surface (ha)
261AB	0035	LE VILLAGE - FRESNE	Terres	0.6444
261AB	0036	LE VILLAGE - FRESNE	Terres	0.1109
261ZD	0021	LES ESSAUTS	Terres	6.0005
261ZE	0002	LE CRI	Terres	11.3589

Compte: 75 - DN
Surface: 3.762 ha



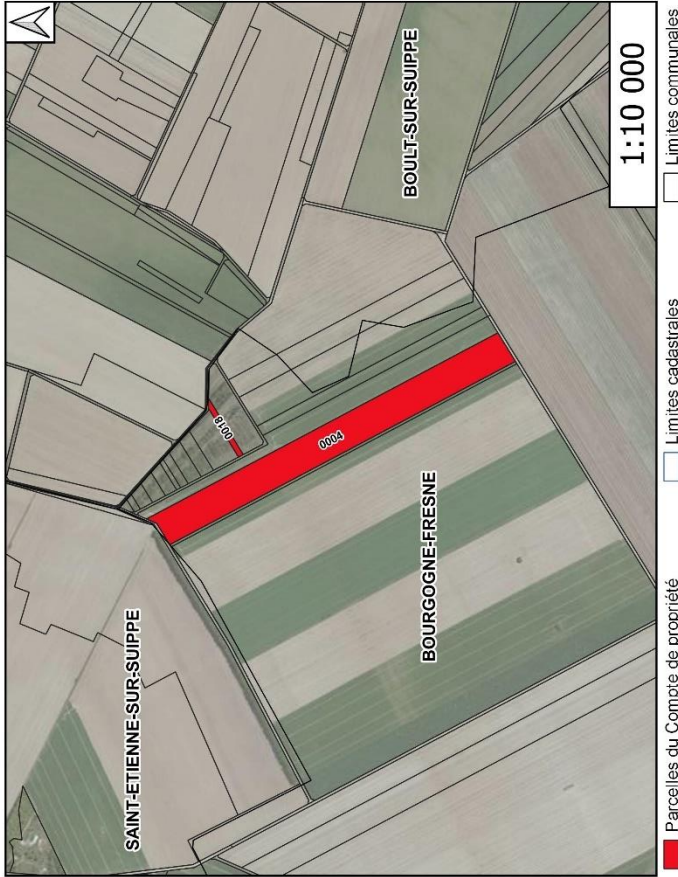
Section	Parcelle	Lieu-dit	Nature cadastrale	Surface (ha)
267ZD	0019	LES ESSAUTS	Terres	3,5178
267ZD	0028	LES ESSAUTS	Terres	0,2443

Compte: 75 - DO
Surface: 3.762 ha



Section	Parcelle	Lieu-dit	Nature cadastrale	Surface (ha)
261ZD	0020	LES ESSAUTS	Terres	3,5177
261ZD	0029	LES ESSAUTS	Terres	0,2443

Compte: 75 - DP
Surface: 8.14 ha



Parcelles du Compte de propriété
 Limites cadastrales
 Limites communales

Section	Parcelle	Lieu-dit	Nature cadastrale	Surface (ha)
261ZI	0004	VARLAGER	Terres	7.9425
261ZI	0018	VARLAGER	Terres	0.197

Compte: 75 - DQ
Surface: 0.631 ha



Parcelles du Compte de propriété
 Limites cadastrales
 Limites communales

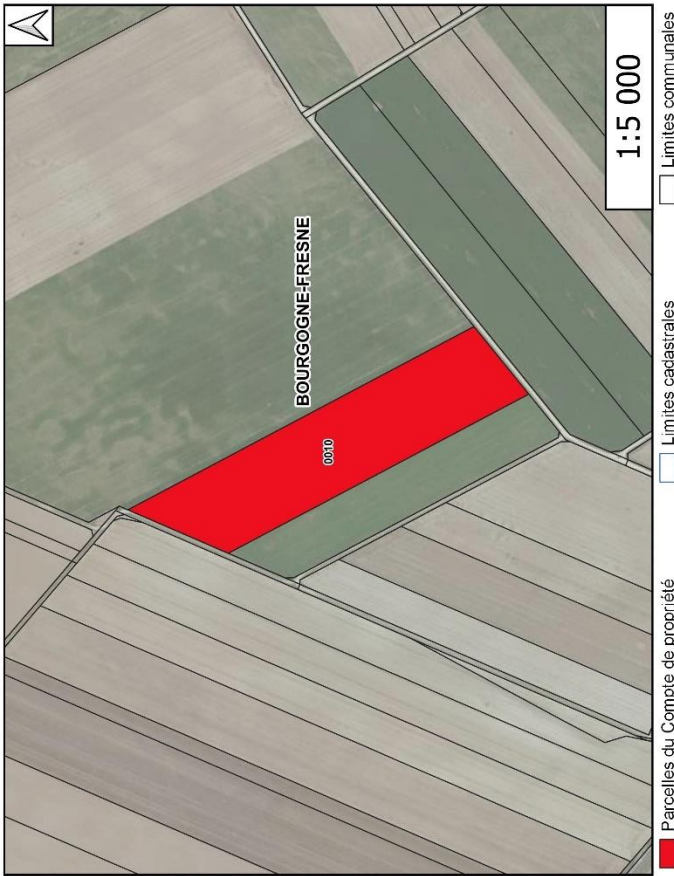
Section	Parcelle	Lieu-dit	Nature cadastrale	Surface (ha)
26121	0003	VARLAGER	Terres	0.6306

Compte: 75 - DR
Surface: 2.576 ha



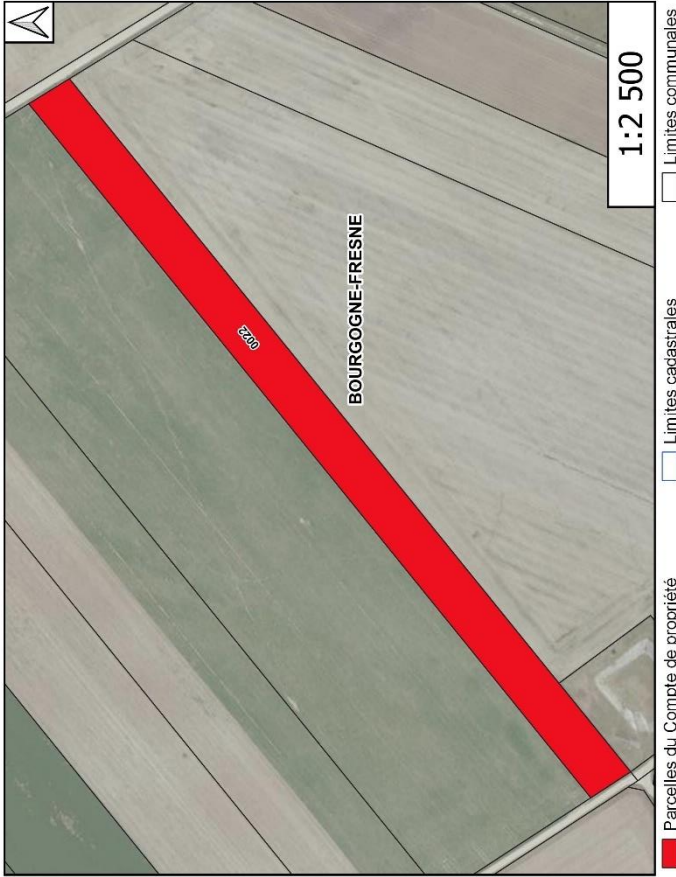
Section	Parcelle	Lieu-dit	Nature cadastrale	Surface (ha)
261ZD	0009	LE BUISSON BRIGOT	Terres	2.576

Compte: 75 - DS
Surface: 4.759 ha



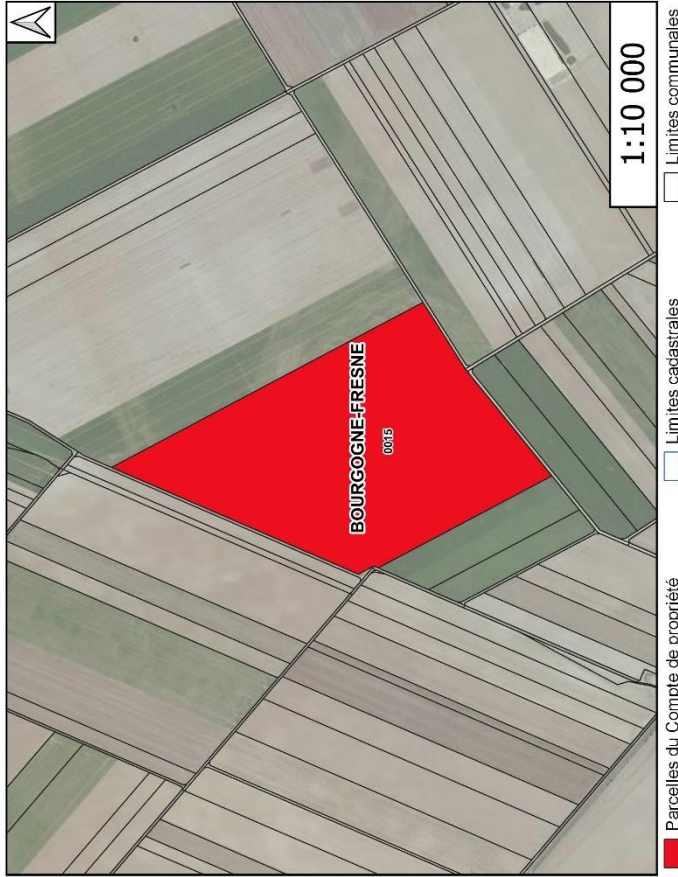
Section	Parcelle	Lieu-dit	Nature cadastrale	Surface (ha)
261ZD	0010	LE BUISSON BRIGOT	Terres	4.7593

Compte: 75 - DT
Surface: 1.599 ha



Section	Parcelle	Lieu-dit	Nature cadastrale	Surface (ha)
261ZD	0022	LES ESSAUTS	Terres	1.5996

Compte: 75 - DU
Surface: 36.208 ha



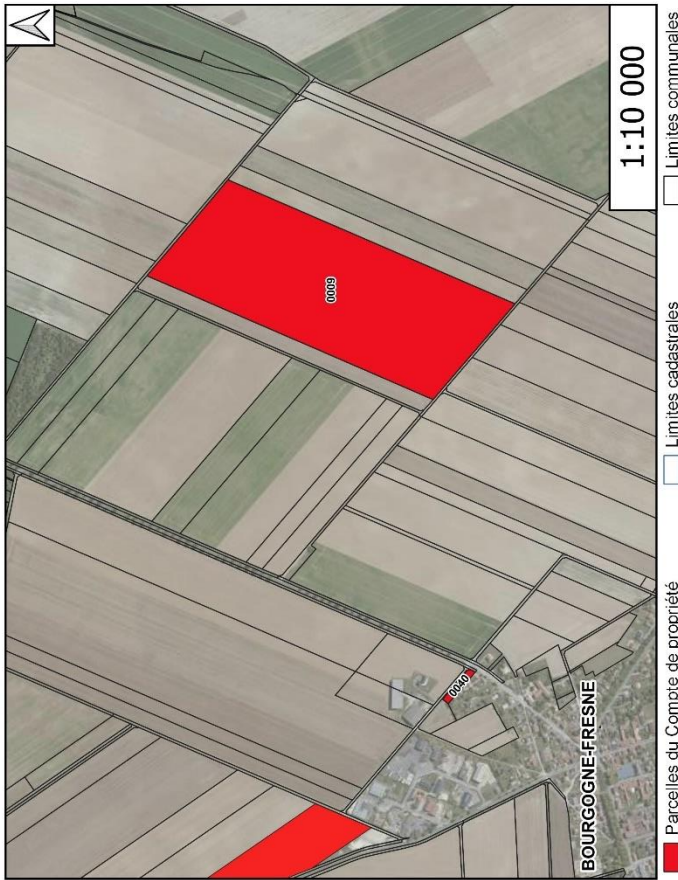
Section	Parcelle	Lieu-dit	Nature cadastrale	Surface (ha)
261ZD	0015	LE BUISSON BRIGOT	Terres	36,208

Compte: 75 - DV
Surface: 25.01 ha



Section	Parcelle	Lieu-dit	Nature cadastrale	Surface (ha)
0002B	0015	ARBRE CANA	Terres	1,7608
0002B	0017	ARBRE CANA	Terres	15,0027
0002I	0006	EPINCELLES	Terres	8,2169

Compte: 75 - DW
Surface: 22.838 ha



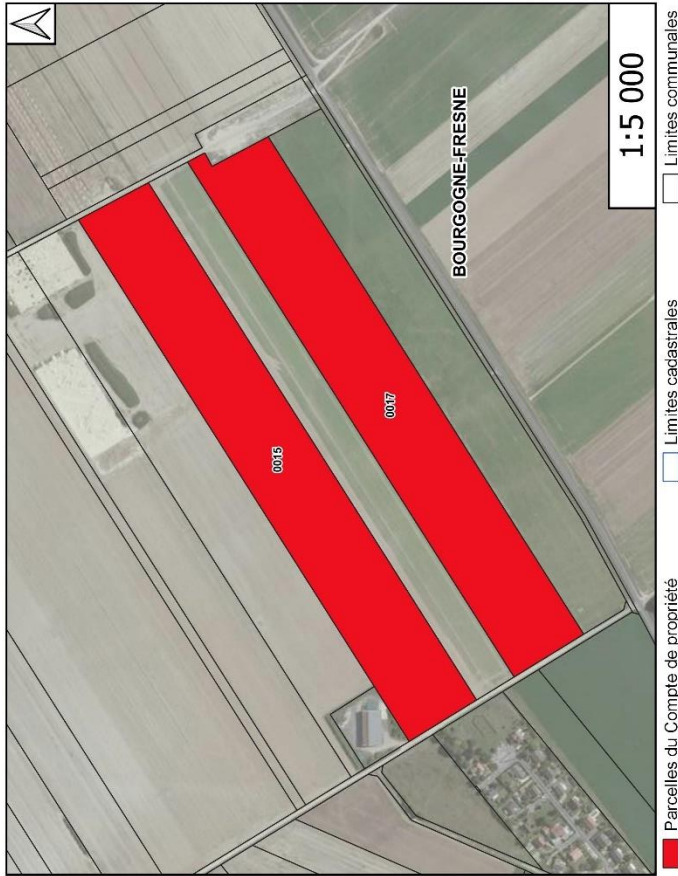
Section	Parcelle	Lieu-dit	Nature cadastrale	Surface (ha)
000AB	0040	CROIX GILLES	Terres	0.1762
000ZL	0009	CUREMONT	Terres	22.6615

Compte: 75 - DX
Surface: 0.363 ha



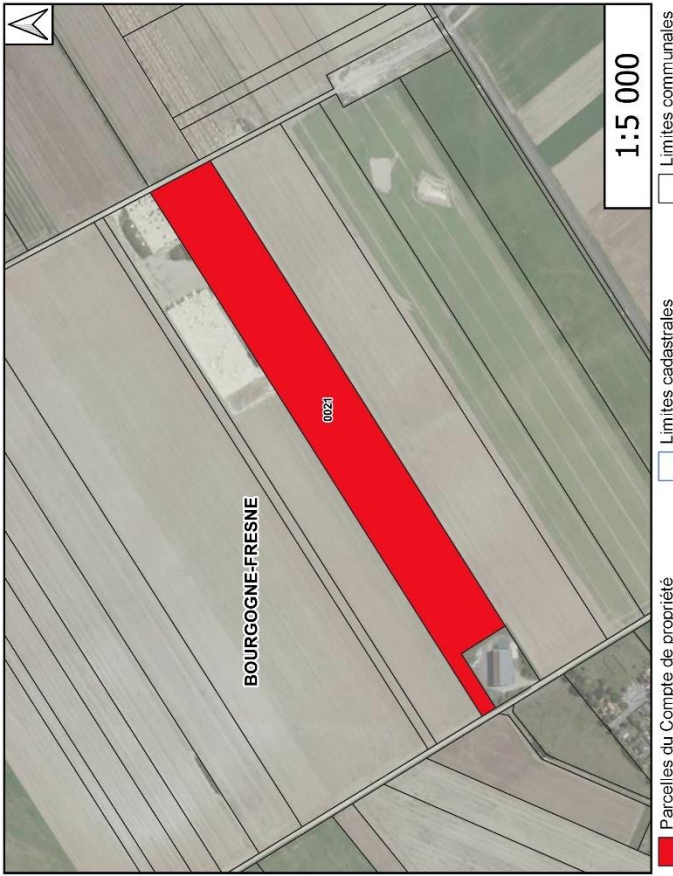
Section	Parcelle	Lieu-dit	Nature cadastrale	Surface (ha)
000ZE	0061	RUELLE CHOPIN	Bois-Taillis	0.363

Compte: 75 - DY
Surface: 14.769 ha



Section	Parcelle	Lieu-dit	Nature cadastrale	Surface (ha)
267ZE	0015	LE CRI	Terres	7.3884
267ZE	0017	LE CRI	Terres	7.3808

Compte: 75 - DZ
Surface: 5.891 ha



Section	Parcelle	Lieu-dit	Nature cadastrale	Surface (ha)
201ZE	0021	LE CRI	Terres	5,8906

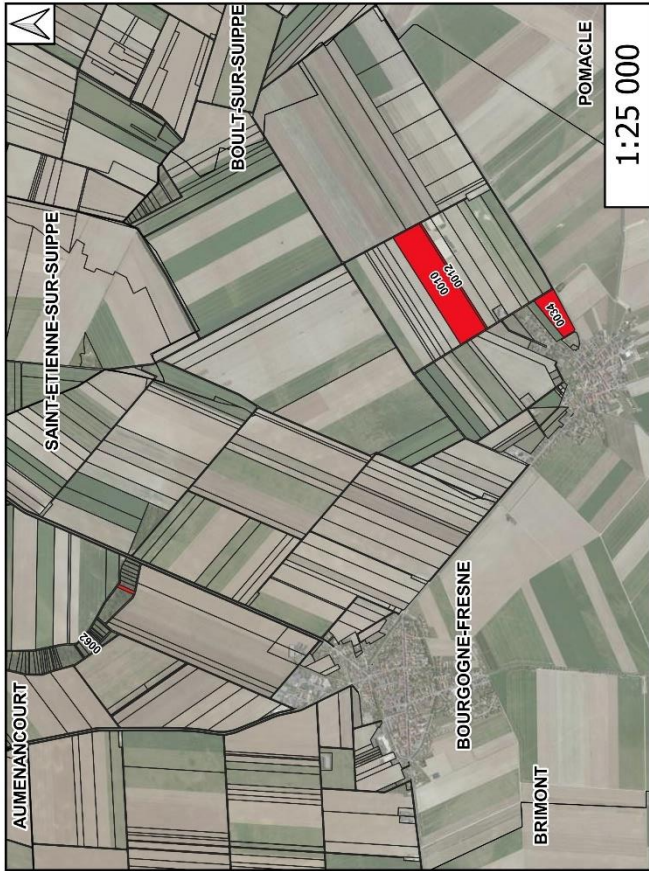
Compte: 75 - EA
Surface: 0.101 ha



Parcelles du Compte de propriété
 Limites cadastrales
 Limites communales

Section	Parcelle	Lieu-dit	Nature cadastrale	Surface (ha)
000AB	0084	LE BOUT D EN BAS	Terres	0.1005

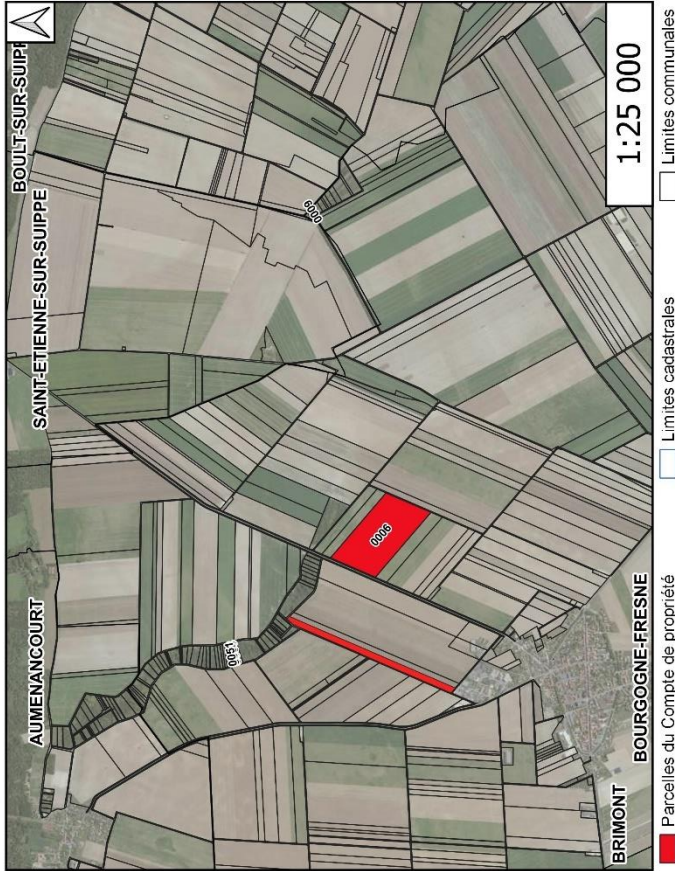
Compte: 75 - EB
Surface: 18.76 ha



Parcelles du Compte de propriété
 Limites cadastrales
 Limites communales

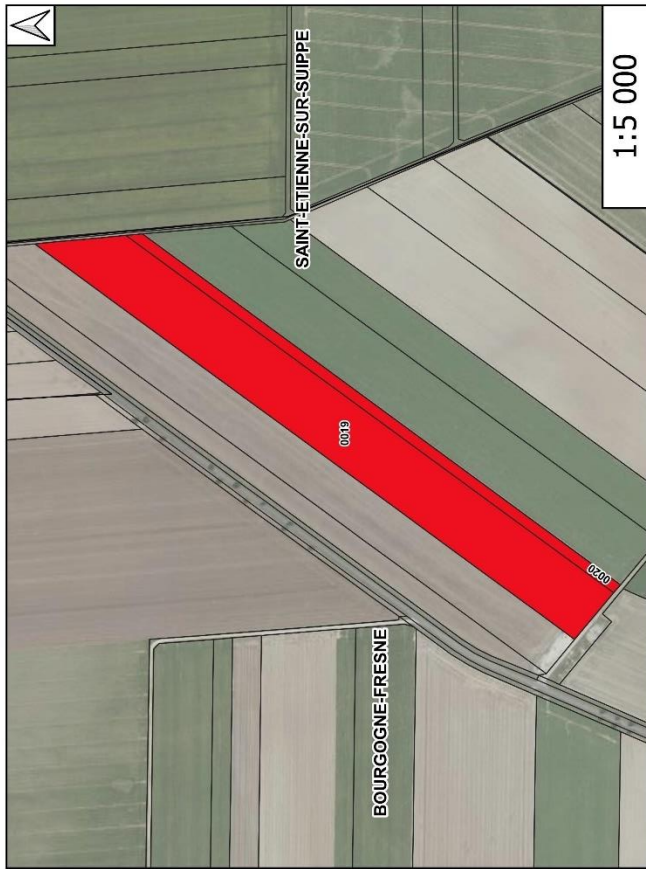
Section	Parcelle	Lieu-dit	Nature cadastrale	Surface (ha)
0002E	0062	RUELLE CHOPIN	Bois-Tallis	0.3072
261AB	0034	L'HERMOINE	Terres	3.2705
267ZE	0010	LE CRI	Terres	14.2119
267ZE	0012	LE CRI	Terres	0.9707

Compte: 75 - EC
Surface: 15.966 ha



Section	Parcelle	Lieu-dit	Nature cadastrale	Surface (ha)
000ZE	0051	RUELLE CHOPIN	Bois-Taillis	0.2445
000ZE	0052	RUELLE CHOPIN	Bois-Taillis	0.1075
000ZE	0053	RUELLE CHOPIN	Bois-Taillis	0.1745
000ZL	0006	LAVAIL	Terres	15.27
261ZI	0009	VARLAGER	Terres	0.1699

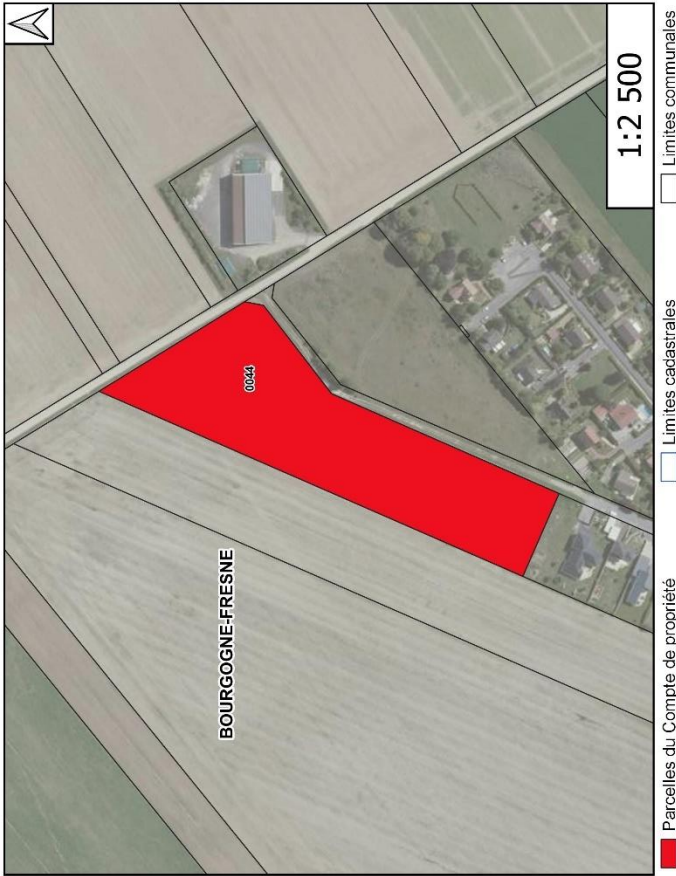
Compte: 75 - ED
Surface: 6.989 ha



Parcelles du Compte de propriété
 Limites cadastrales
 Limites communales

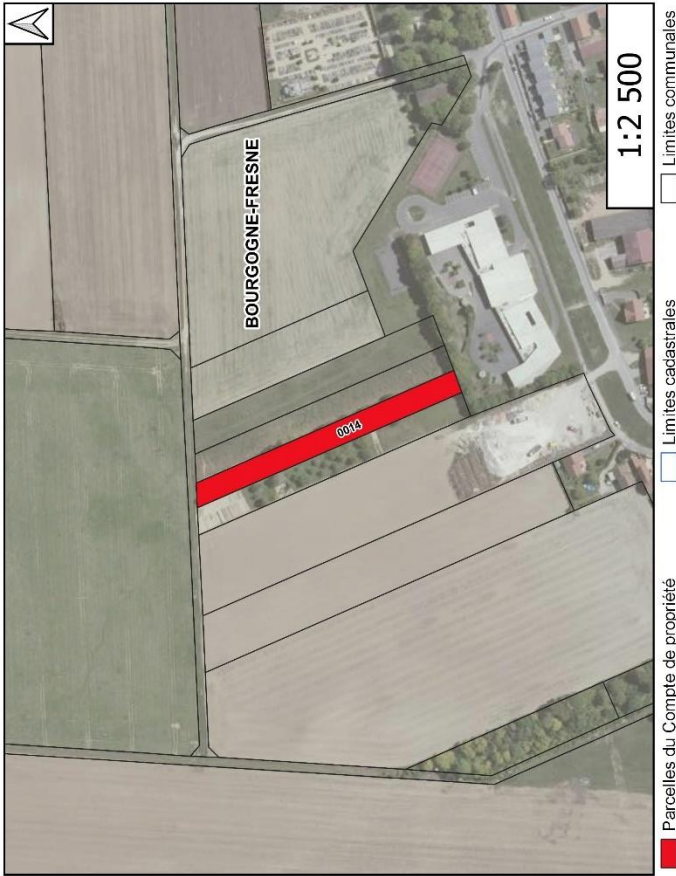
Section	Parcelle	Lieu-dit	Nature cadastrale	Surface (ha)
00021	0019	BOURG GODART	Terres	5,9638
00021	0020	BOURG GODART	Terres	0,9951

Compte: 75 - EE
Surface: 1.653 ha



Section	Parcelle	Lieu-dit	Nature cadastrale	Surface (ha)
261ZD	0044	LES ESSAUTS	Terres	1.6528

Compte: 75 - EF
Surface: 0.252 ha



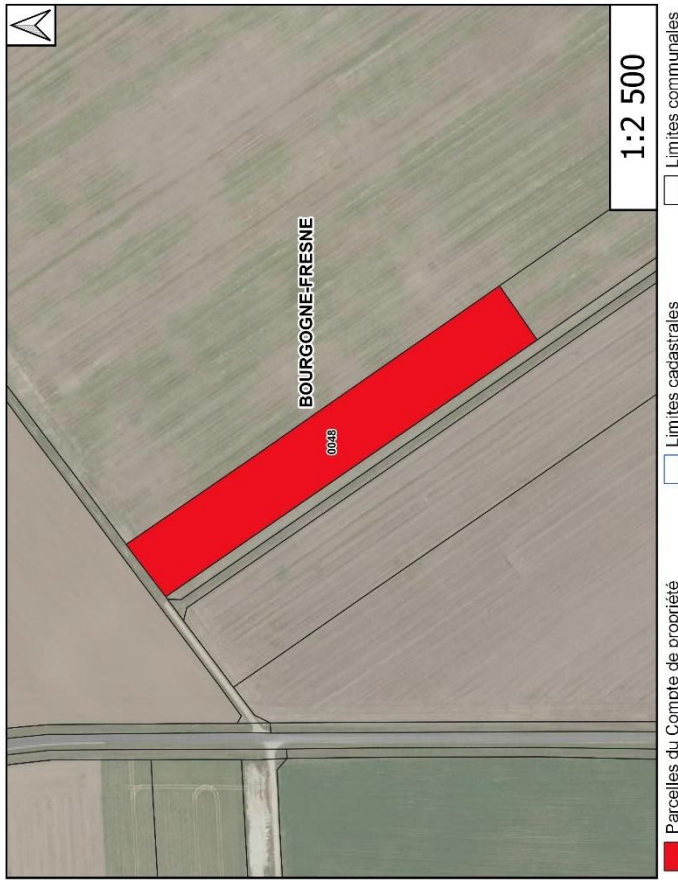
Section	Parcelle	Lieu-dit	Nature cadastrale	Surface (ha)
000AA	0014	DERRIERE L'EGLISE	Terres	0.2517

Compte: 75 - EG
Surface: 0.059 ha



Section	Parcelle	Lieu-dit	Nature cadastrale	Surface (ha)
0002E	0057	RUELLE CHOPIN	Bols-Jallis	0.0593

Compte: 75 - EH
Surface: 1.122 ha



Section	Parcelle	Lieu-dit	Nature cadastrale	Surface (ha)
0002D	0048	SERMONGET	Terres	1.1223

Compte: 75 - E1
Surface: 0.001 ha



Section	Parcelle	Lieu-dit	Nature cadastrale	Surface (ha)
261AA	0017	LE VILLAGE - FRESNE	Sols	0.0006

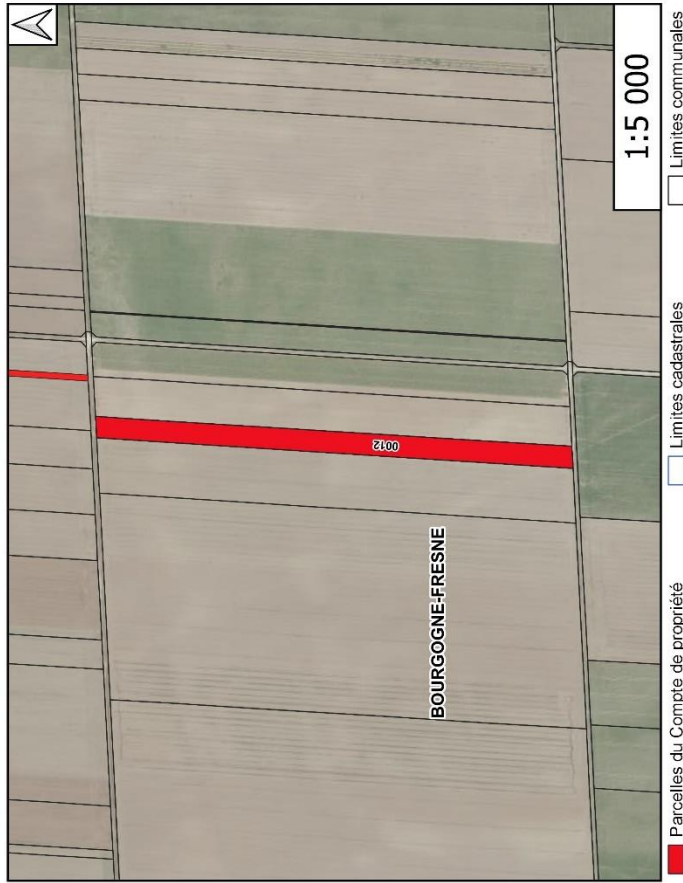
Compte: 75 - EJ
Surface: 0.035 ha



- Parcelles du Compte de propriété
- Limites cadastrales
- Limites communales

Section	Parcelle	Lieu-dit	Nature cadastrale	Surface (ha)
0002E	0029	RUELLE CHOPIN	Bols-Taillis	0.035

Compte: 75 - EK
Surface: 1.532 ha



Parcelles du Compte de propriété

Limites cadastrales

Limites communales

Section	Parcelle	Lieu-dit	Nature cadastrale	Surface (ha)
0002B	0012	CHAMP LE COMTE	Terres	1.5318

Compte: 75 - EL
Surface: 0.303 ha



Parcelles du Compte de propriété
 Limites cadastrales
 Limites communales

1:1 000

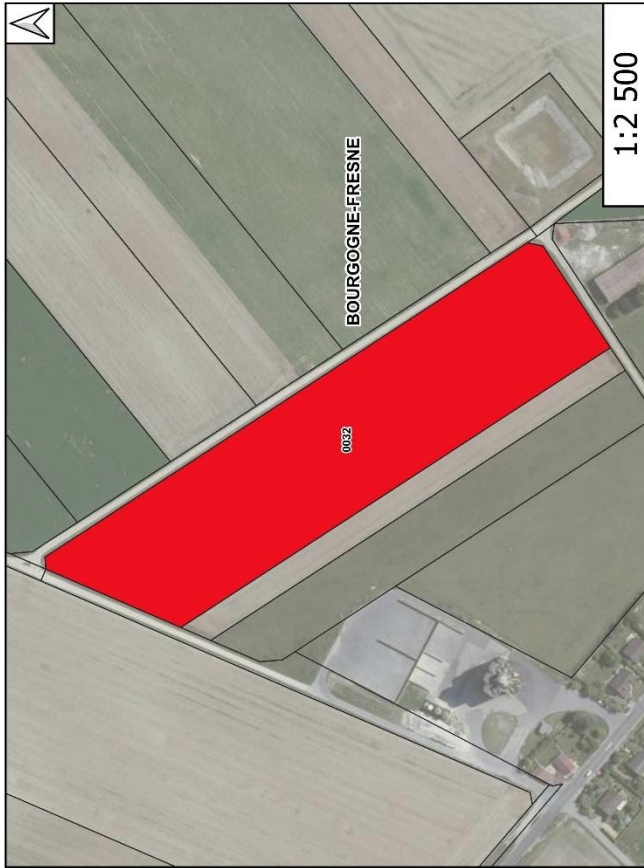
Section 0002E	Parcelle 0044	Lieu-dit RUELLE CHOPIN	Nature cadastrale Bois-Taillis	Surface (ha) 0.3027
------------------	------------------	---------------------------	-----------------------------------	------------------------

Compte: 75 - EM
Surface: 0.527 ha



Section	Parcelle	Lieu-dit	Nature cadastrale	Surface (ha)
261ZD	0034	LES EGES	Terres	0.5269

Compte: 75 - EN
Surface: 2.858 ha



Parcelles du Compte de propriété
 Limites cadastrales
 Limites communales

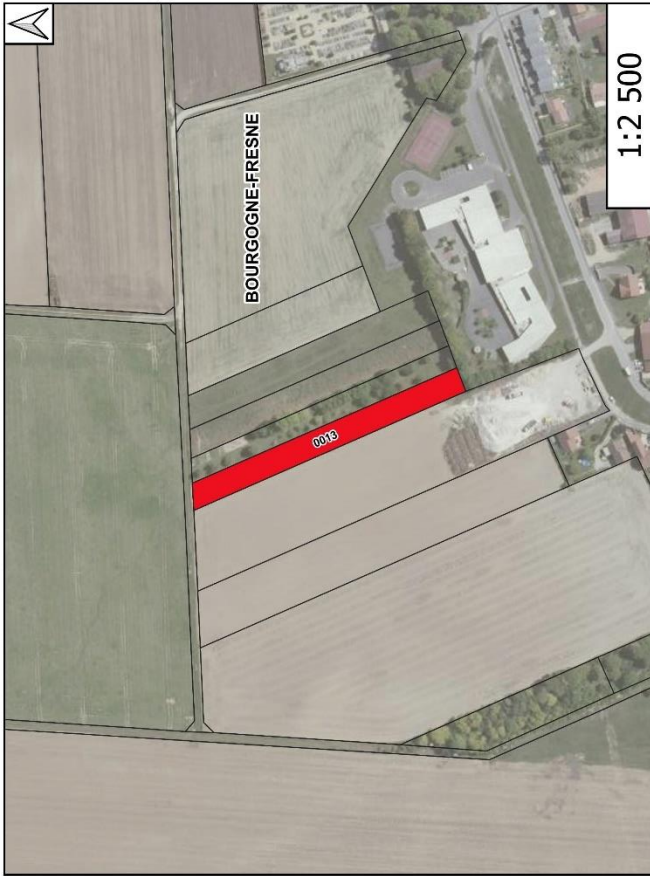
Section	Parcelle	Lieu-dit	Nature cadastrale	Surface (ha)
261ZD	0032	LES EGES	Terres	2,8579

Compte: 75 - EO
Surface: 0.036 ha



Section	Parcelle	Lieu-dit	Nature cadastrale	Surface (ha)
000ZE	0036	RUELLE CHOPIN	Bois-Taillis	0.0356

Compte: 75 - EP
Surface: 0.283 ha



Parcelles du Compte de propriété
 Limites cadastrales
 Limites communales

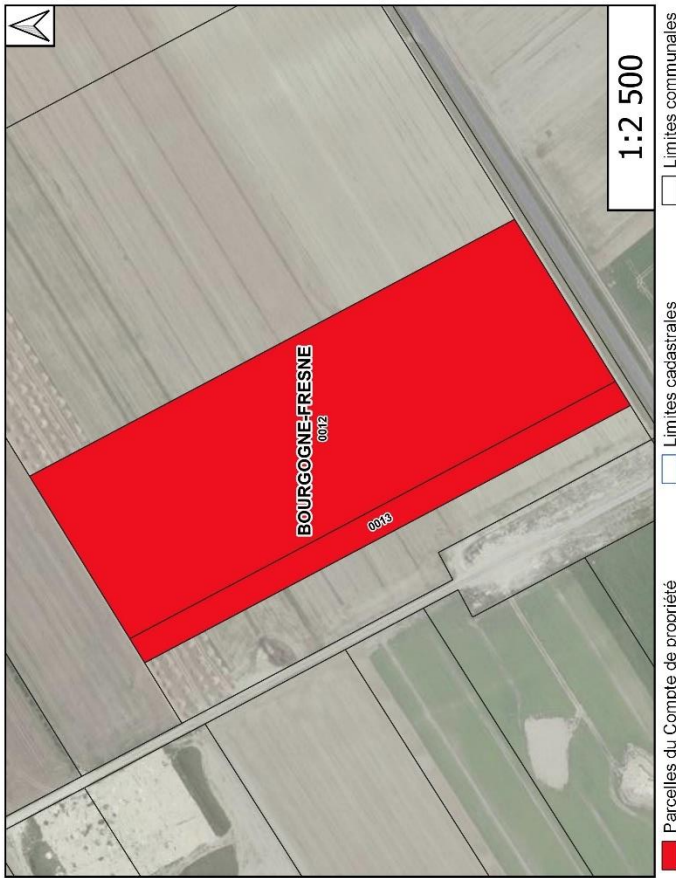
Section	Parcelle	Lieu-dit	Nature cadastrale	Surface (ha)
000AA	0013	DERRIERE L'EGLISE	Jardins	0.2839

Compte: 75 - EQ
Surface: 1.195 ha




Section	Parcelle	Lieu-dit	Nature cadastrale	Surface (ha)
267ZK	0014	LA COUTURE	Terres	1,1953

Compte: 75 - ER
Surface: 4.559 ha



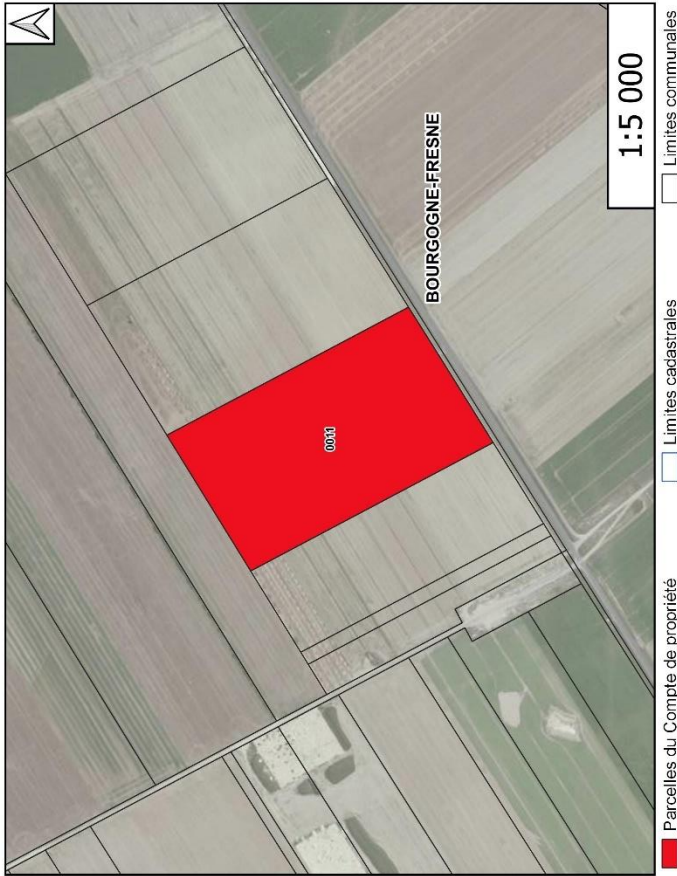
Section	Parcelle	Lieu-dit	Nature cadastrale	Surface (ha)
267ZK	0012	LA COUTURE	Terres	3.969
267ZK	0013	LA COUTURE	Terres	0.59

Compte: 75 - ES
Surface: 6.288 ha



Section	Parcelle	Lieu-dit	Nature cadastrale	Surface (ha)
261ZK	0010	LA COULTURE	Terres	6.288

Compte: 75 - ET
Surface: 6.625 ha




Section	Parcelle	Lieu-dit	Nature cadastrale	Surface (ha)
267ZK	0011	LA COUTURE	Ternes	6.6252

Compte: 75 - EU
Surface: 0.029 ha



Section	Parcelle	Lieu-dit	Nature cadastrale	Surface (ha)
0002E	0035	RUELLE CHOPIN	Bois-Balis	0.0288

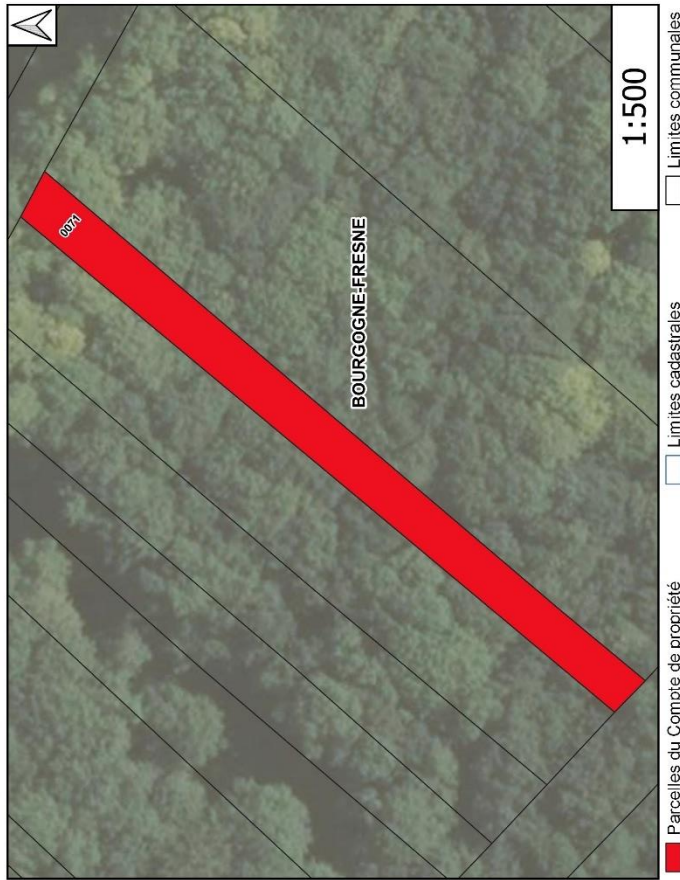
Compte: 75 - EV
Surface: 0.002 ha



- Parcelles du Compte de propriété
- Limites cadastrales
- Limites communales

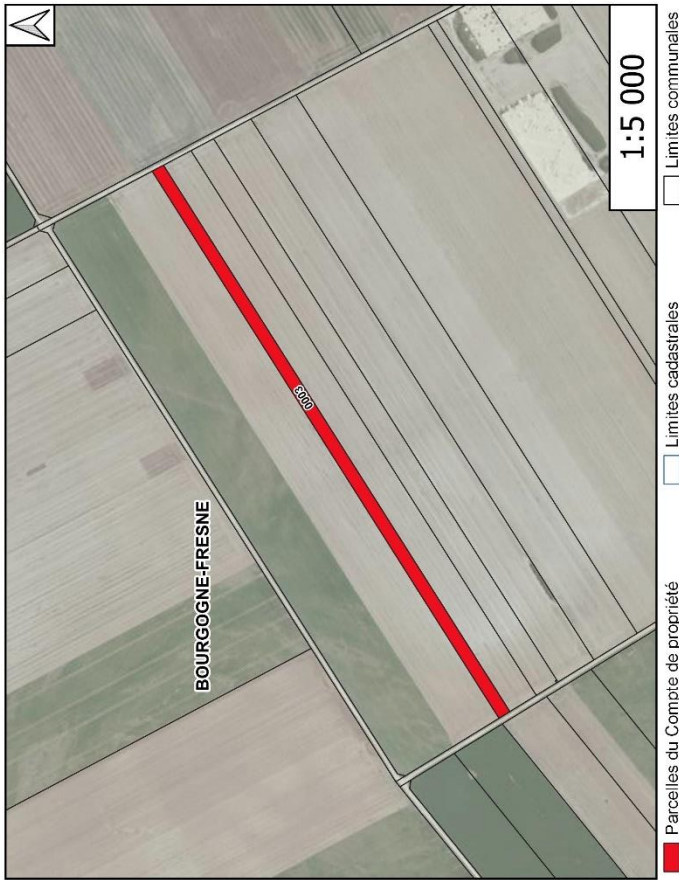
Section	Parcelle	Lieu-dit	Nature cadastrale	Surface (ha)
000AA	0007	DERRIERE L'EGLISE	Sois	0.0021

Compte: 75 - EW
Surface: 0.055 ha



Section	Parcelle	Lieu-dit	Nature cadastrale	Surface (ha)
0002E	0071	RUELLE CHOPIN	Bols-Jallis	0.0545

Compte: 75 - EX
Surface: 1.247 ha



Section	Parcelle	Lieu-dit	Nature cadastrale	Surface (ha)
261ZE	0003	LE CRI	Terres	1.247

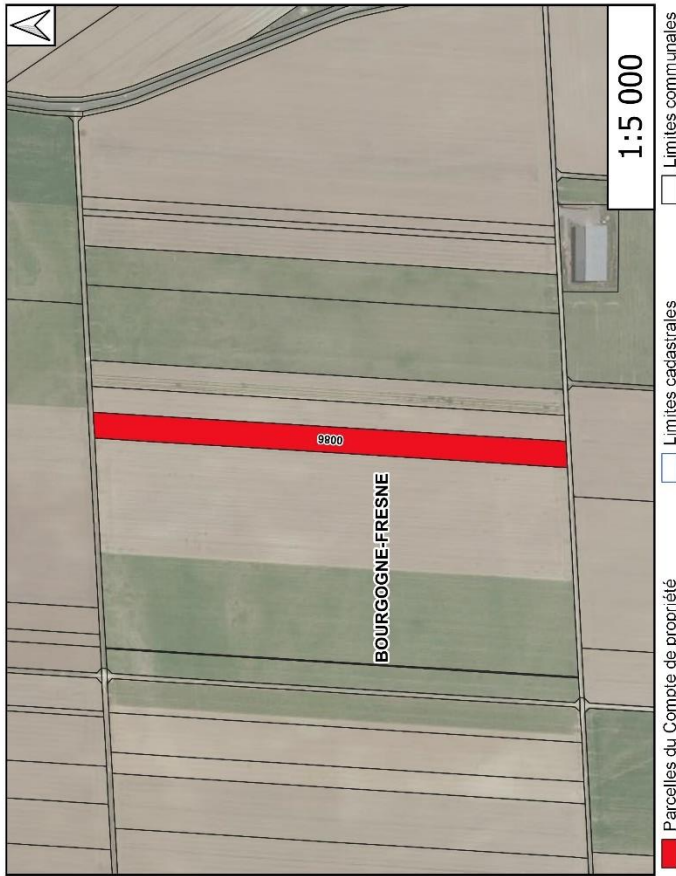
Compte: 75 - EY
Surface: 8.76 ha



Parcelles du Compte de propriété
 Limites cadastrales
 Limites communales

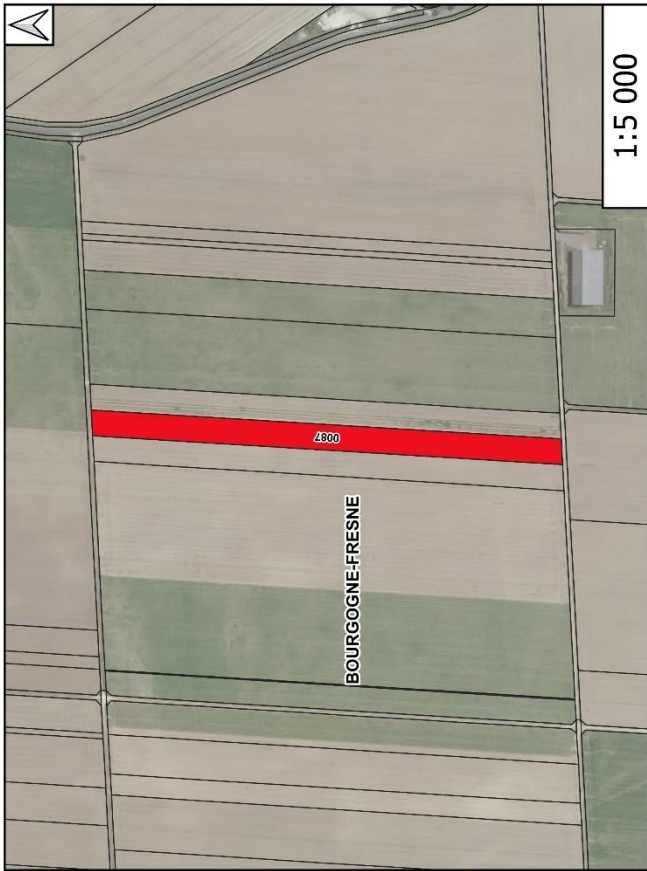
Section	Parcelle	Lieu-dit	Nature cadastrale	Surface (ha)
0002A	0006	VALAIENT	Terres	4.0816
0002B	0050	SOUS LES VIGNES	Terres	4.6787

Compte: 75 - EZ
Surface: 1.863 ha



Section	Parcelle	Lieu-dit	Nature cadastrale	Surface (ha)
0002B	0086	ARBRE CANA	Terres	1,8631

Compte: 75 - FA
Surface: 1.863 ha



Parcelles du Compte de propriété
 Limites cadastrales
 Limites communales

Section	Parcelle	Lieu-dit	Nature cadastrale	Surface (ha)
0002B	0087	ARBRE CANA	Terres	1,863

Compte: 75 - FB
Surface: 7.043 ha



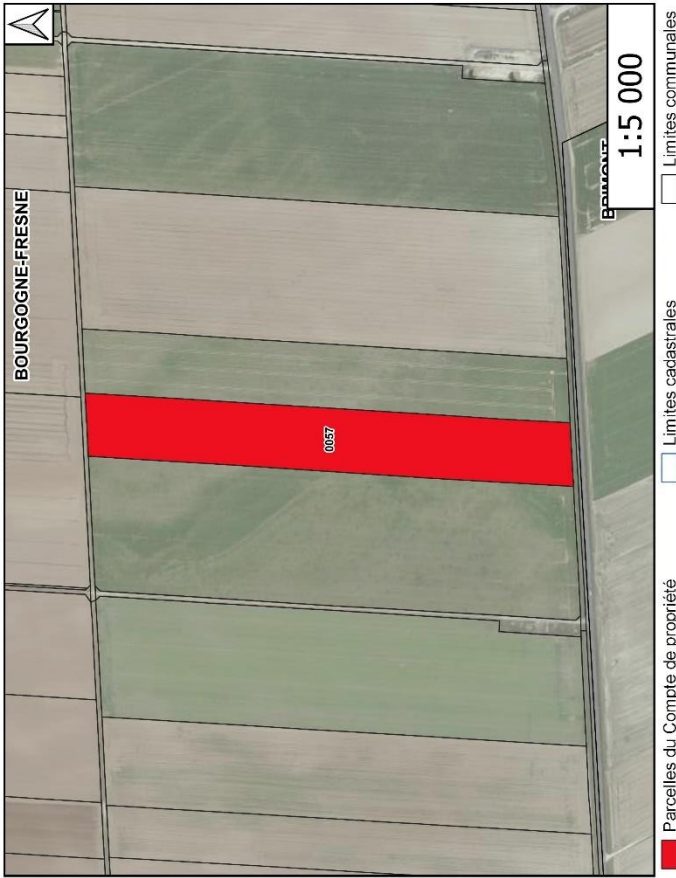
Section	Parcelle	Lieu-dit	Nature cadastrale	Surface (ha)
0002A	0011	VALAIENT	Terres	4.0816
0002C	0012	LA MOTELLE	Terres	2.9609

Compte: 75 - FC
Surface: 6.474 ha



Section	Parcelle	Lieu-dit	Nature cadastrale	Surface (ha)
0002C	0011	LA MOTELLE	Terres	9,5302
0002C	0014	LA MOTELLE	Terres	0,44
0002C	0015	LA MOTELLE	Terres	2,5034

Compte: 75 - FD
Surface: 4.679 ha



Section	Parcelle	Lieu-dit	Nature cadastrale	Surface (ha)
0002B	0057	SOUS LES VICHES	Terres	4.6787

Compte: 75 - FE
Surface: 0.056 ha



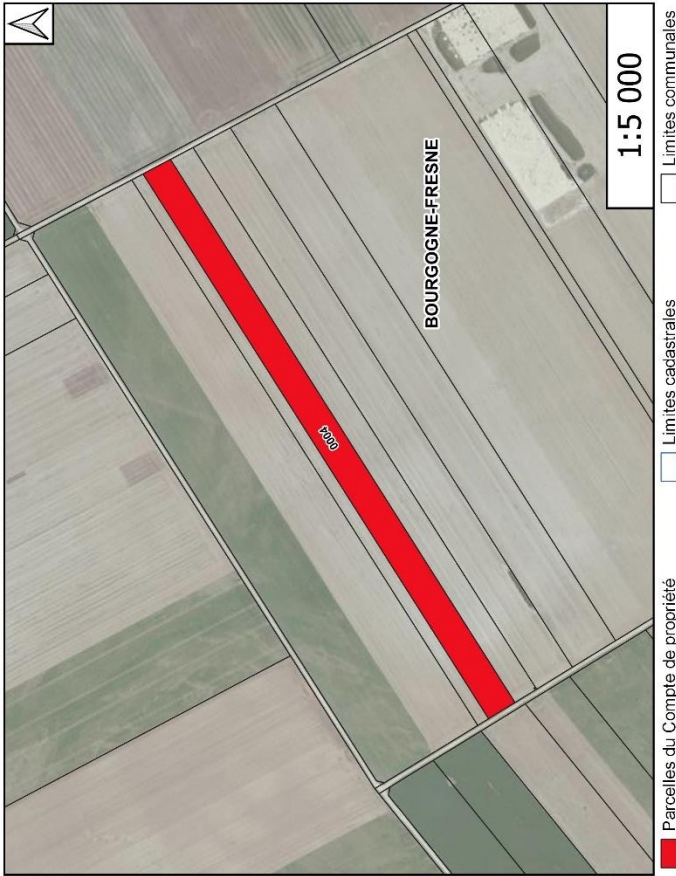
Section	Parcelle	Lieu-dit	Nature cadastrale	Surface (ha)
0021	0026	BOURG GODART	Terres	0.0562

Compte: 75 - FF
Surface: 4.085 ha



Section	Parcelle	Lieu-dit	Nature cadastrale	Surface (ha)
261ZE	0007	LE CRI	Terres	4.0846

Compte: 75 - FG
Surface: 3.026 ha



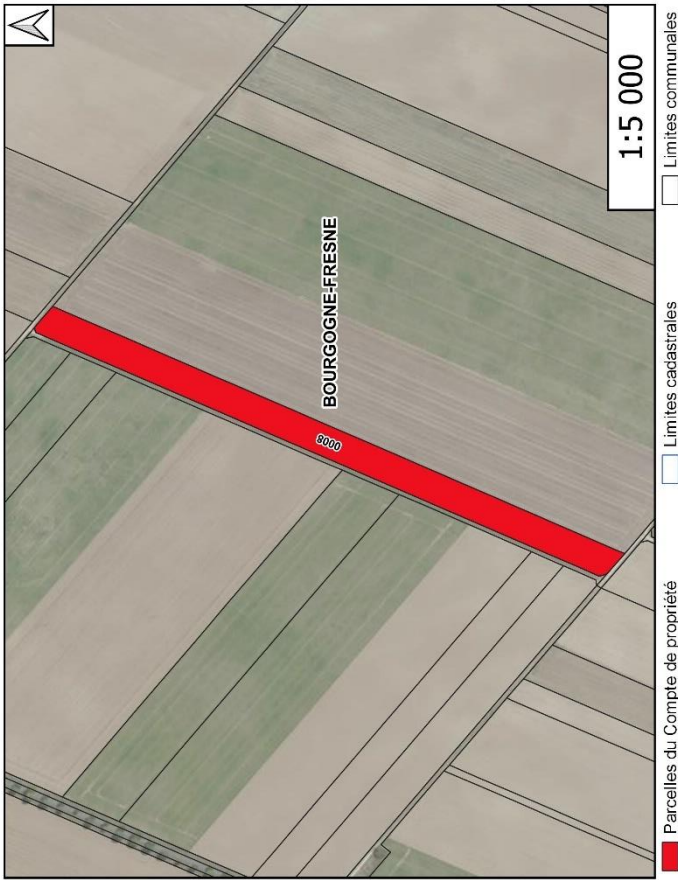
Section	Parcelle	Lieu-dit	Nature cadastrale	Surface (ha)
267ZE	0004	LE CRI	Terres	3,0255

Compte: 75 - FH
Surface: 2.479 ha



Section	Parcelle	Lien-dit	Nature cadastrale	Surface (ha)
261ZE	0005	LE CRI	Terres	2.4779
261ZE	0006	LE CRI	Terres	0.0006

Compte: 75 - FI
Surface: 2.893 ha



Section	Parcelle	Lieu-dit	Nature cadastrale	Surface (ha)
0002L	0008	CUREMONT	Terres	2.8926

Compte: 75 - FJ
Surface: 0.017 ha



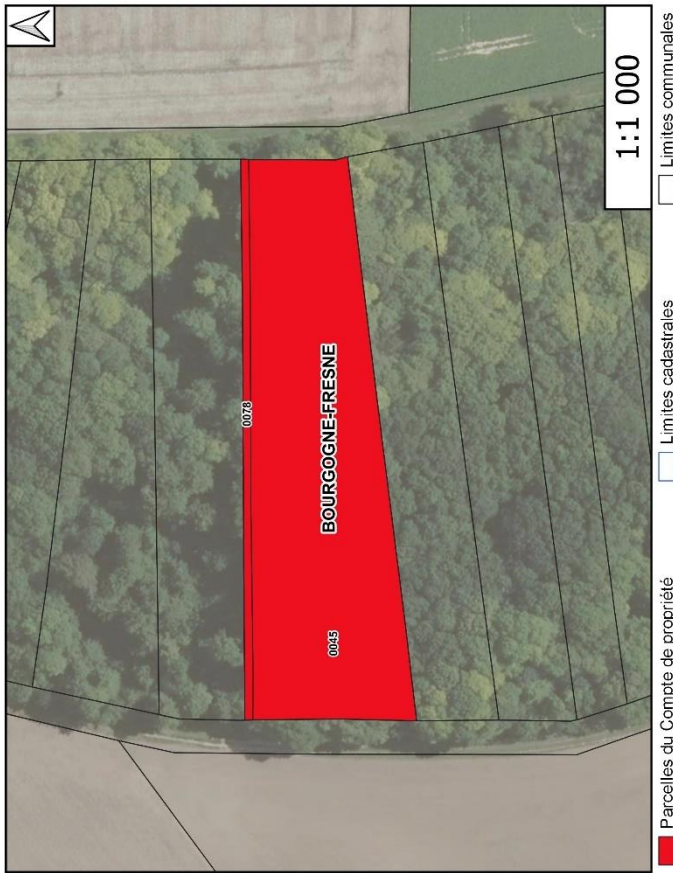
Section	Parcelle	Lieu-dit	Nature cadastrale	Surface (ha)
000AB	0039	CROIX GILLES	Terres	0.0165

Compte: 75 - FK
Surface: 1.122 ha



Section	Parcelle	Lieu-dit	Nature cadastrale	Surface (ha)
000ZD	0049	SERMONCET	Terres	1,1222

Compte: 75 - FL
Surface: 0.482 ha



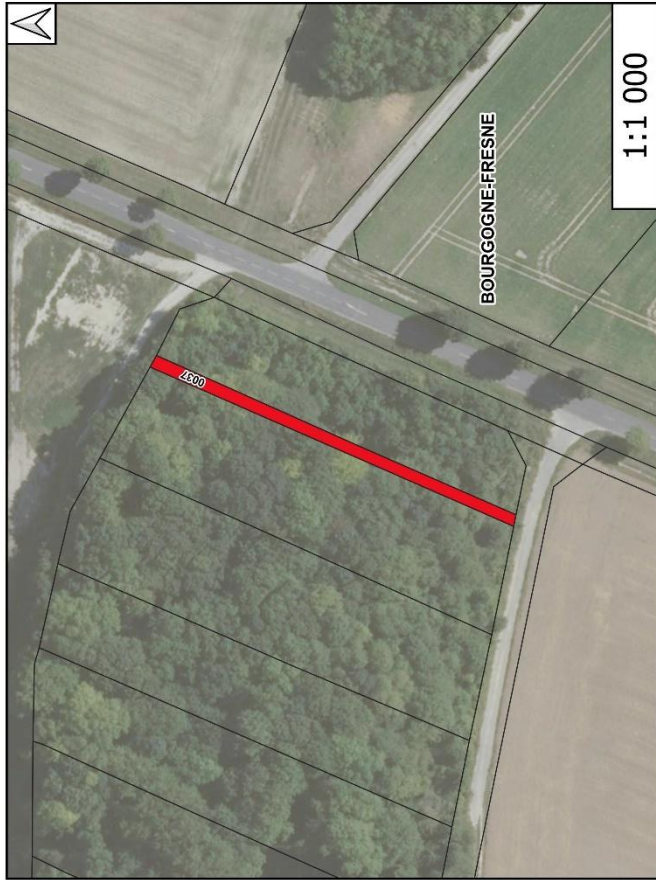
Section	Parcelle	Lieu-dit	Nature cadastrale	Surface (ha)
000ZE	0045	RUELLE CHOPIN	Bois-Taillis	0.4568
000ZE	0078	RUELLE CHOPIN	Bois-Taillis	0.025

Compte: 75 - FM
Surface: 10.866 ha



Section	Parcelle	Lieu-dit	Nature cadastrale	Surface (ha)
0002D	0013	SERMONCET	Terres	3,3228
0002D	0015	SERMONCET	Terres	0,3879
0002K	0013	HORLE CORDELOT	Terres	7,1565

Compte: 75 - FN
Surface: 0.029 ha



- Parcelles du Compte de propriété
- Limites cadastrales
- Limites communales

Section	Parcelle	Lieu-dit	Nature cadastrale	Surface (ha)
000ZD	0037	LA PELLE	Bois-Taillis	0.0292

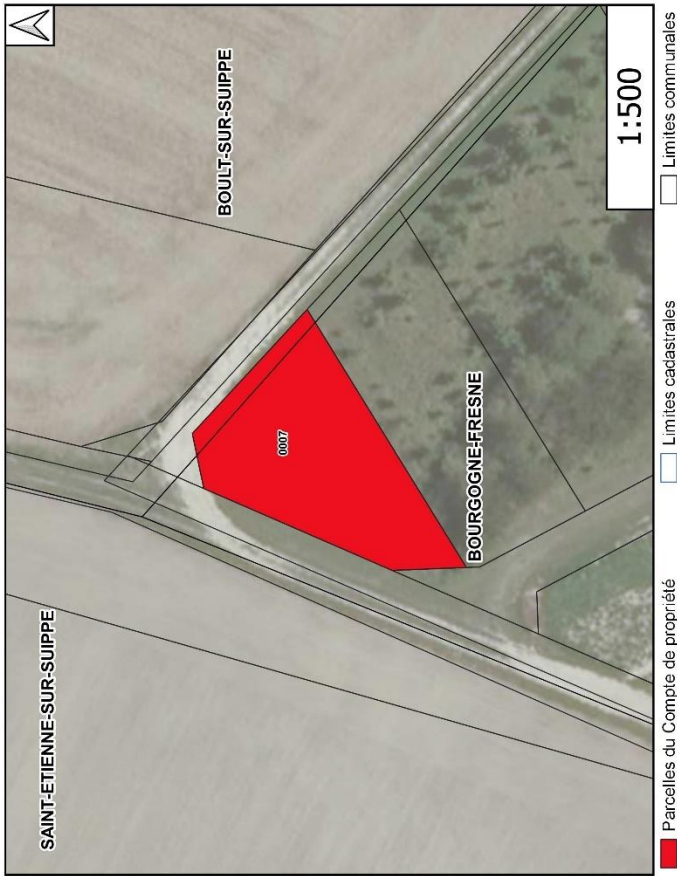
Compte: 75 - FO
Surface: 0.1 ha



- Parcelles du Compte de propriété
- Limites cadastrales
- Limites communales

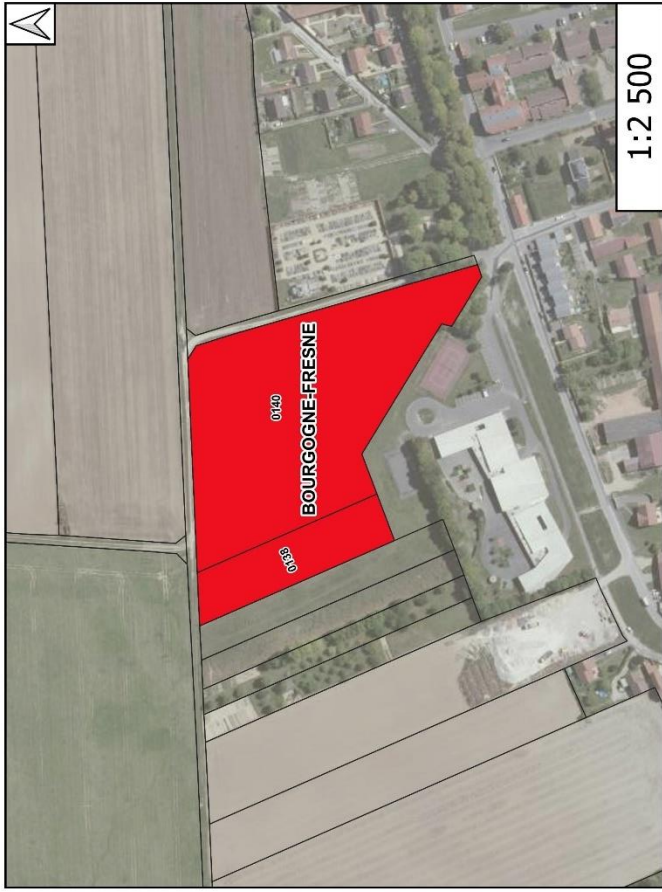
Section	Parcelle	Lieu-dit	Nature cadastrale	Surface (ha)
251AA	0026	LA VOIE DE SAINT ETIENNE	Terres	0.1

Compte: 75 - FP
Surface: 0.053 ha



Section	Parcelle	Lieu-dit	Nature cadastrale	Surface (ha)
26121	0007	VARLAGER	Terres	0.0531

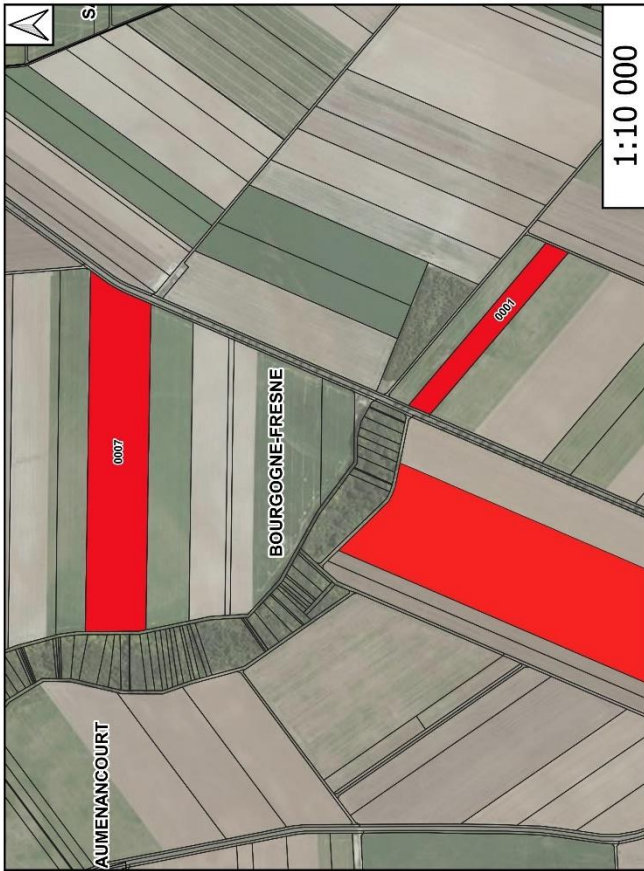
Compte: 75 - FQ
Surface: 2.095 ha



Parcelles du Compte de propriété
 Limites cadastrales
 Limites communales

Section	Parcelle	Lieu-dit	Nature cadastrale	Surface (ha)
000AA	0138	DERRIERE L'EGLISE	Terres	0,3753
000AA	0140	DERRIERE L'EGLISE	Terres	1,7201

Compte: 75 - FR
Surface: 15.795 ha



- Parcelles du Compte de propriété
- Limites cadastrales
- Limites communales

Section	Parcelle	Lien-dit	Nature cadastrale	Surface (ha)
000ZL	0007	EPINCELLES	Terres	12,7957
000ZK	0001	LAVAL	Terres	3,0094

Compte: 75 - FS
Surface: 2.869 ha



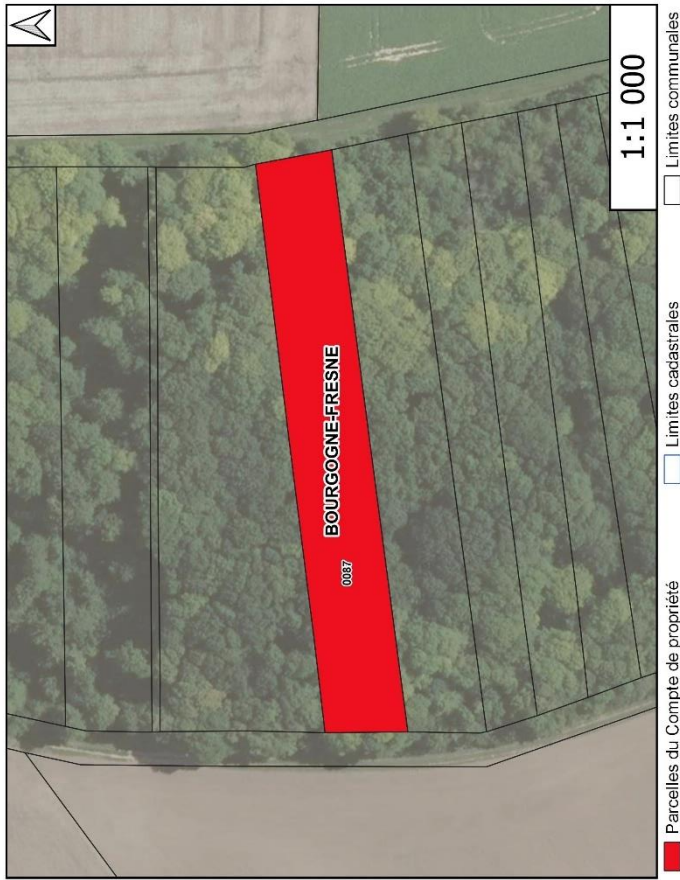
Section	Parcelle	Lieu-dit	Nature cadastrale	Surface (ha)
0002K	0002	LAVAL	Terres	2.8694

Compte: 75 - FT
Surface: 0.252 ha



Section	Parcelle	Lieu-dit	Nature cadastrale	Surface (ha)
000ZE	0072	RUELLE CHOPIN	Bois-Taillis	0.2522

Compte: 75 - FU
Surface: 0.284 ha



Section	Parcelle	Lieu-dit	Nature cadastrale	Surface (ha)
0002E	0087	RUELLE CHOPIN	Bois-Taillis	0.2837

Compte: 75 - FV
Surface: 12.507 ha



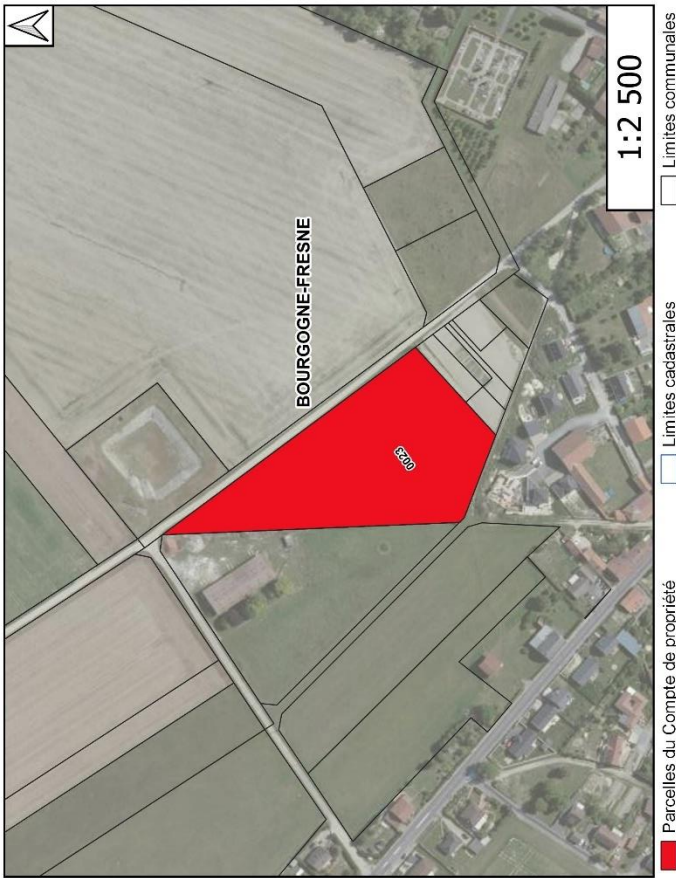
Section	Parcelle	Lieu-dit	Nature cadastrale	Surface (ha)
0002E	0015	CLAIRS LIEUX	Terres	6 0291
0002E	0016	CLAIRS LIEUX	Terres	6 1943
0002E	0096	RUELLE CHOPIN	Bois-Taillis	0 2836

Compte: 75 - FW
Surface: 4.939 ha



Section	Parcelle	Lieu-dit	Nature cadastrale	Surface (ha)
0002D	0002	NAURY	Terres	0,9371
0002I	0028	BOURG SODART	Terres	3,9515

Compte: 75 - FX
Surface: 1.211 ha



Section	Parcelle	Lieu-dit	Nature cadastrale	Surface (ha)
261AA	0023	LA VOIE DE SAINT ETIENNE	Terres	1,211

Compte: 75 - FY
Surface: 6.482 ha



Parcelles du Compte de propriété
 Limites cadastrales
 Limites communales

Section	Parcelle	Lieu-dit	Nature cadastrale	Surface (ha)
000AA	0021	DERRIERE L'EGLISE	Terres	1,1622
000ZK	0030	BOURG GODART	Terres	5,3195

Compte: 75 - FZ
Surface: 18.913 ha



Section	Parcelle	Lieu-dit	Nature cadastrale	Surface (ha)
000ZD	0012	SERMONCET	Terres	9,9213
000ZK	0012	HORLE CORDELOT	Terres	4,2684
000ZL	0021	DOUCE DENREE	Terres	4,7336

Compte: 75 - GA
Surface: 13.492 ha



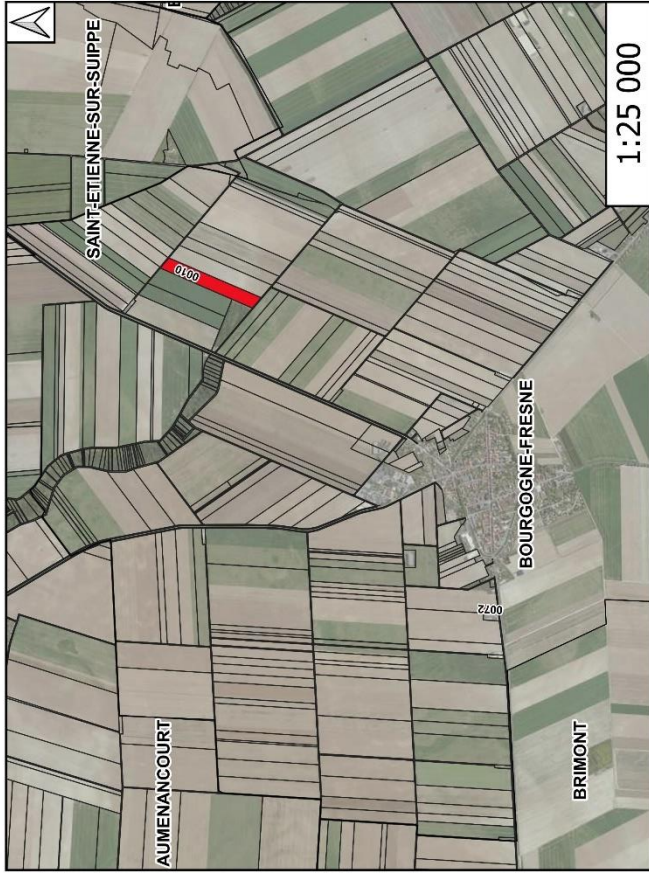
Section	Parcelle	Lieu-dit	Nature cadastrale	Surface (ha)
0002B	0035	DERRIERE L'EGLISE	Terres	2,6203
0002K	0011	HORLE CORDELOT	Terres	6,1059
0002K	0036	BOURG GODART	Terres	0,1939
0002L	0020	DOUCE DENREE	Terres	3,3884
2612H	0001	MONT BLANC	Terres	0,7586
2612I	0011	VARLAGER	Terres	0,2251

Compte: 75 - GB
Surface: 22.639 ha



Section	Parcelle	Lieu-dit	Nature cadastrale	Surface (ha)
0002B	0073	LES REMPARTS	Terres	7,7267
0002E	0018	SERMONCET	Terres	14,9127

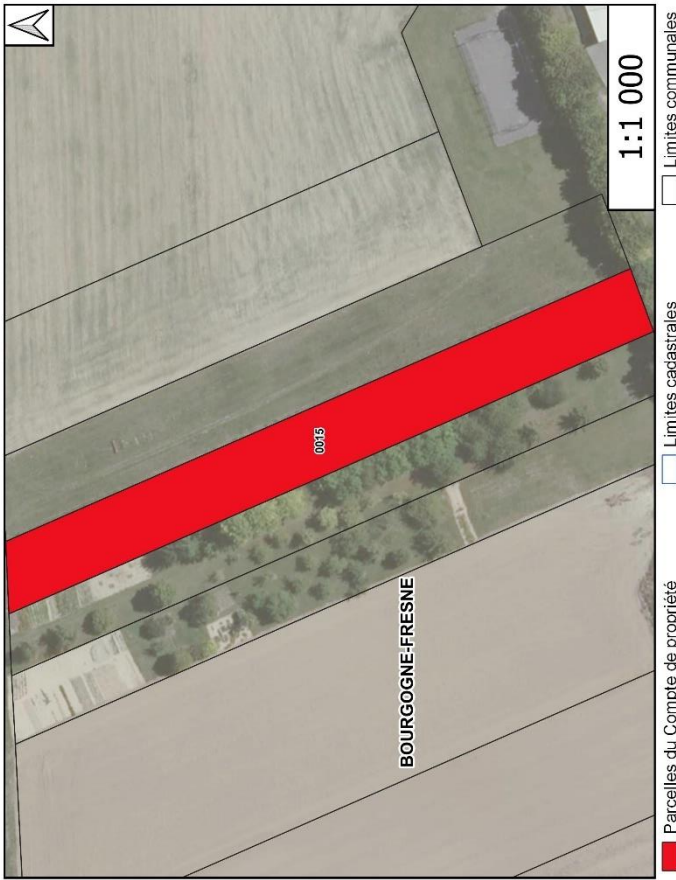
Compte: 75 - GC
Surface: 5.438 ha



Parcelles du Compte de propriété
 Limites cadastrales
 Limites communales

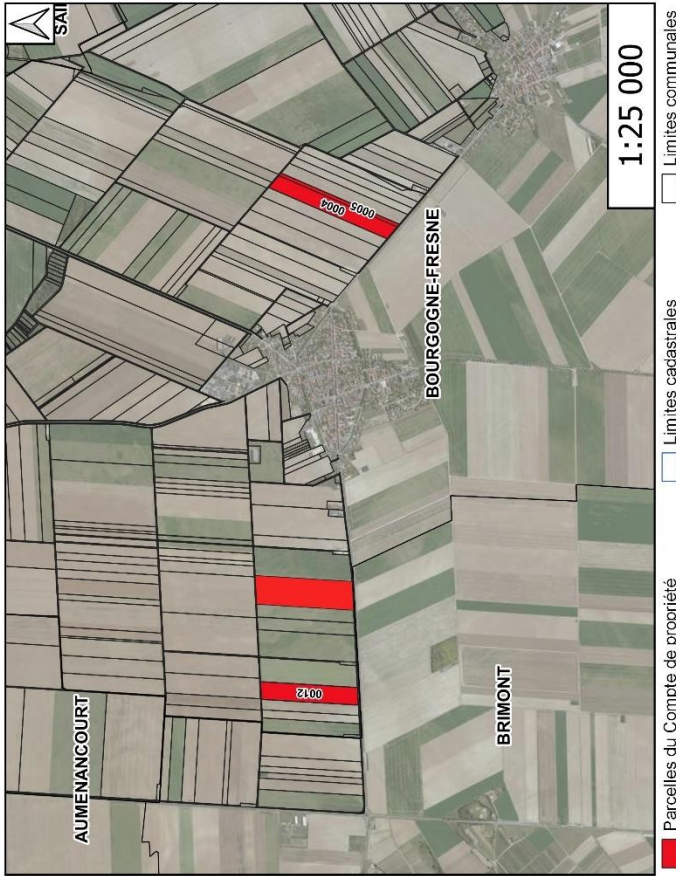
Section	Parcelle	Lieu-dit	Nature cadastrale	Surface (ha)
000ZB	0072	DE LOIVRE	Jardins	0,5
000ZK	0010	HORLE CORDELOT	Terres	4,9375

Compte: 75 - GD
Surface: 0.282 ha



Section 00DAA	Parcelle 0015	Lieu-dit DERRIERE L'EGLISE	Nature cadastrale Terres	Surface (ha) 0.2818
------------------	------------------	-------------------------------	-----------------------------	------------------------

Compte: 75 - GE
Surface: 15.353 ha



Section	Parcelle	Lieu-dit	Nature cadastrale	Surface (ha)
000ZA	0012	VOIE BOULAISE	Terres	6,4515
000ZN	0004	DOUCE DENREE	Terres	7,2826
000ZN	0005	DOUCE DENREE	Terres	1,61186

Compte: 75 - GF
Surface: 0.172 ha



Section	Parcelle	Lieu-dit	Nature cadastrale	Surface (ha)
0002D	0038	LA PELLE	Bois-Balis	0.1722

Compte: 75 - GG
Surface: 0.232 ha



Section	Parcelle	Lieu-dit	Nature cadastrale	Surface (ha)
0002D	0034	LA PELLE	Bois-Balis	0.2316

Compte: 75 - GH
Surface: 0.289 ha



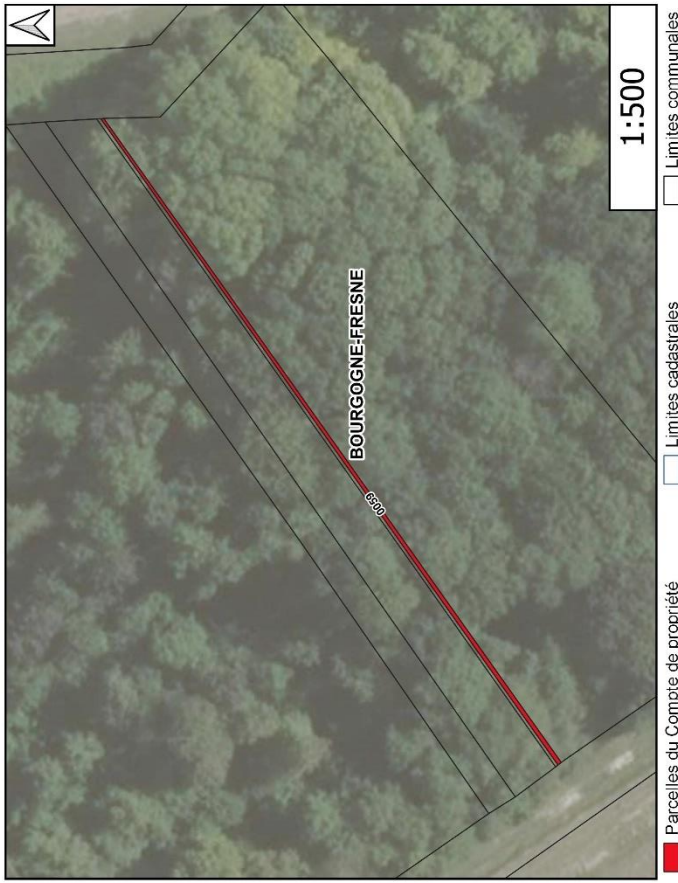
Section	Parcelle	Lieu-dit	Nature cadastrale	Surface (ha)
000ZD	0031	LA PELLE	Bois-Ballis	0.2885

Compte: 75 - GI
Surface: 0.27 ha



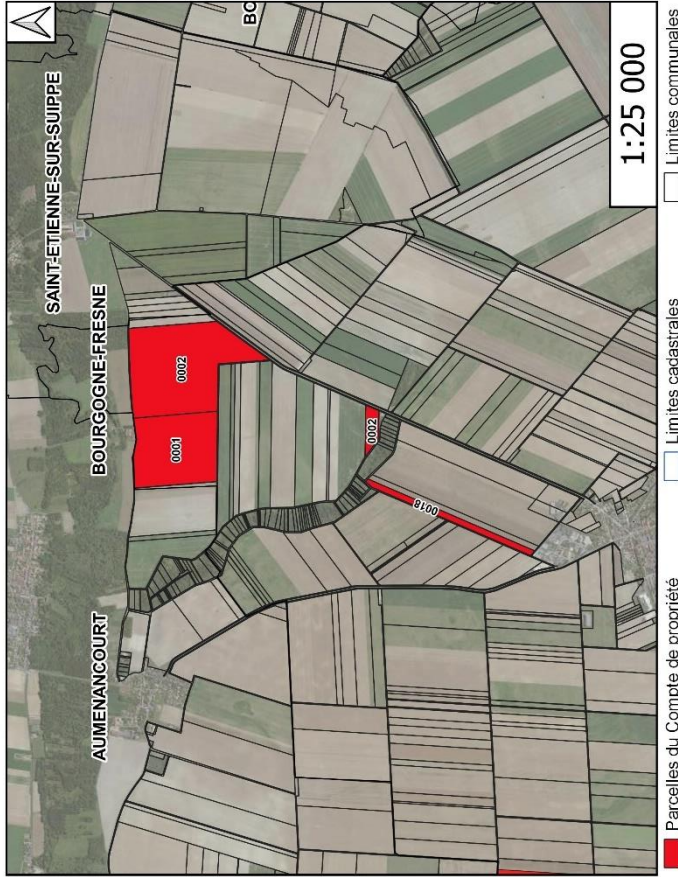
Section	Parcelle	Lieu-dit	Nature cadastrale	Surface (ha)
000ZD	0032	LA PELLE	Bois-Tallis	0.2695

Compte: 75 - GJ
Surface: 0.004 ha



Section	Parcelle	Lieu-dit	Nature cadastrale	Surface (ha)
0002E	0069	RUELLE CHOPIN	Bois-Jaillis	0.004

Compte: 75 - GK
Surface: 61.943 ha



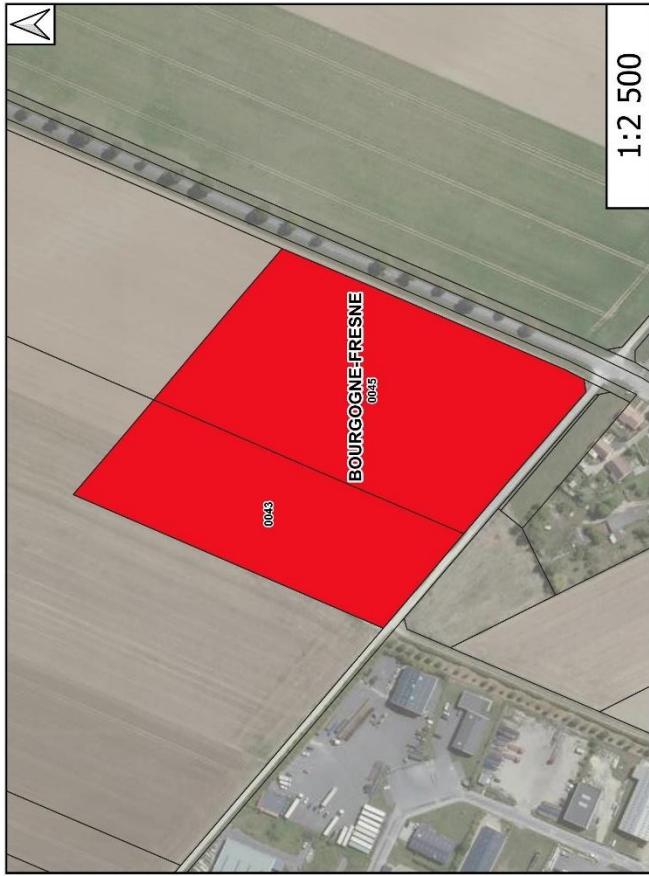
Section	Parcelle	Lieu-dit	Nature cadastrale	Surface (ha)
0002D	0018	FECHE CONGE	Terres	4,1064
0002H	0001	GUERLET	Terres	21,9006
0002H	0002	GUERLET	Terres	33,8613
0002I	0002	EPINCELLES	Terres	2,0149

Compte: 75 - GL
Surface: 0.428 ha



Section	Parcelle	Lieu-dit	Nature cadastrale	Surface (ha)
0002D	0028	LA PELLE	Bois-Taillis	0.1892
0002D	0033	LA PELLE	Bois-Taillis	0.239

Compte: 75 - GM
Surface: 4 ha



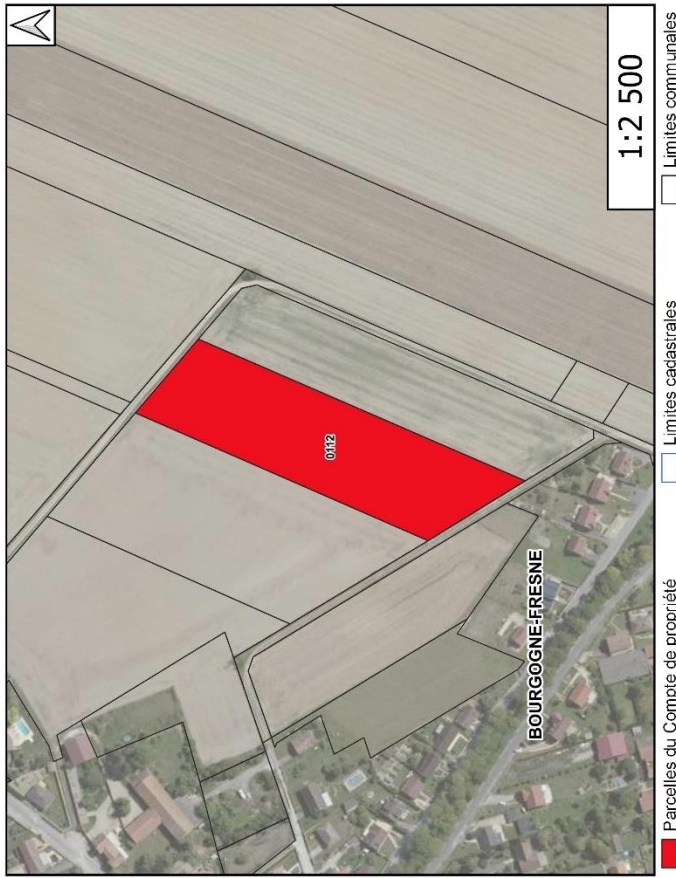
Section	Parcelle	Lieu-dit	Nature cadastrale	Surface (ha)
0002D	0043	FECHE CONGE	Sols	1.53
0002D	0045	FECHE CONGE	Sols	2.47

Compte: 75 - GN
Surface: 4.436 ha



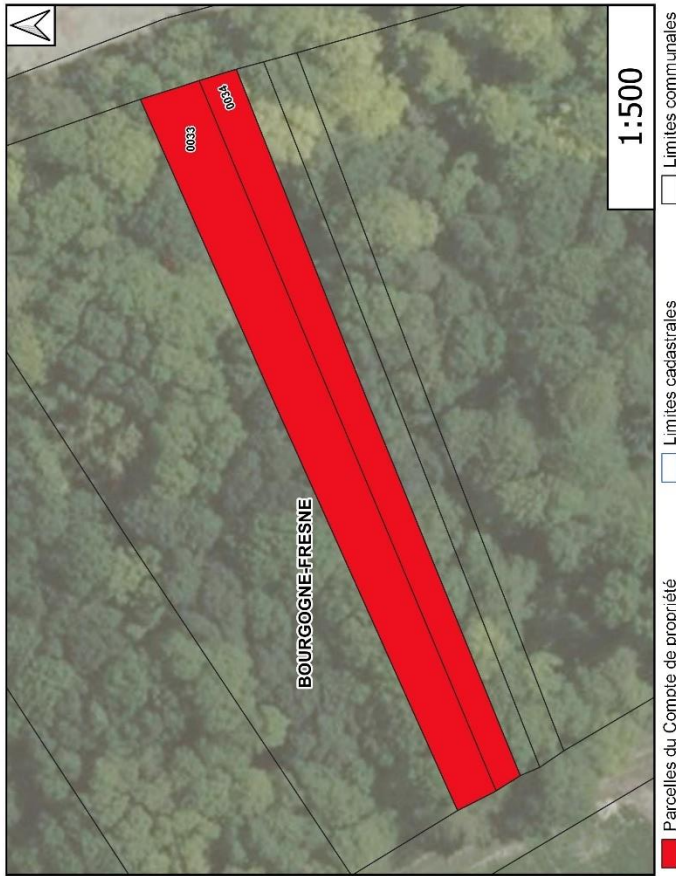
Section	Parcelle	Lieu-dit	Nature cadastrale	Surface (ha)
0002E	0085	DERRIERE L'EGLISE	Terres	4.4361

Compte: 75 - GO
Surface: 1.2 ha



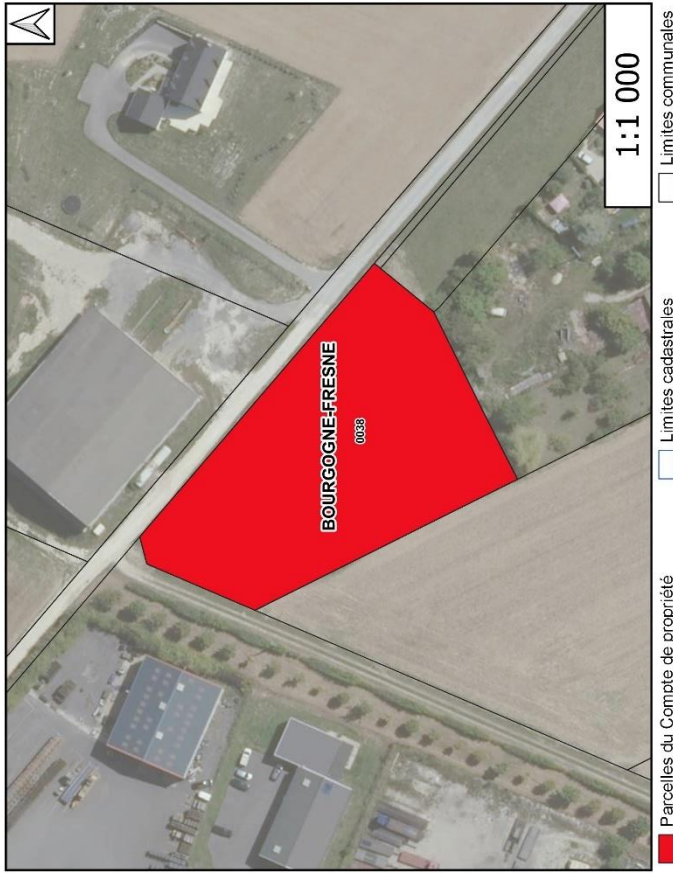
Section	Parcelle	Lieu-dit	Nature cadastrale	Surface (ha)
0004B	0112	COLOMBIER	Terres	1,1995

Compte: 75 - GP
Surface: 0.105 ha



Section	Parcelle	Lieu-dit	Nature cadastrale	Surface (ha)
0002E	0033	RUELLE CHOPIN	Bois-Taillis	0.0644
0002E	0034	RUELLE CHOPIN	Bois-Taillis	0.0406

Compte: 75 - GQ
Surface: 0.407 ha



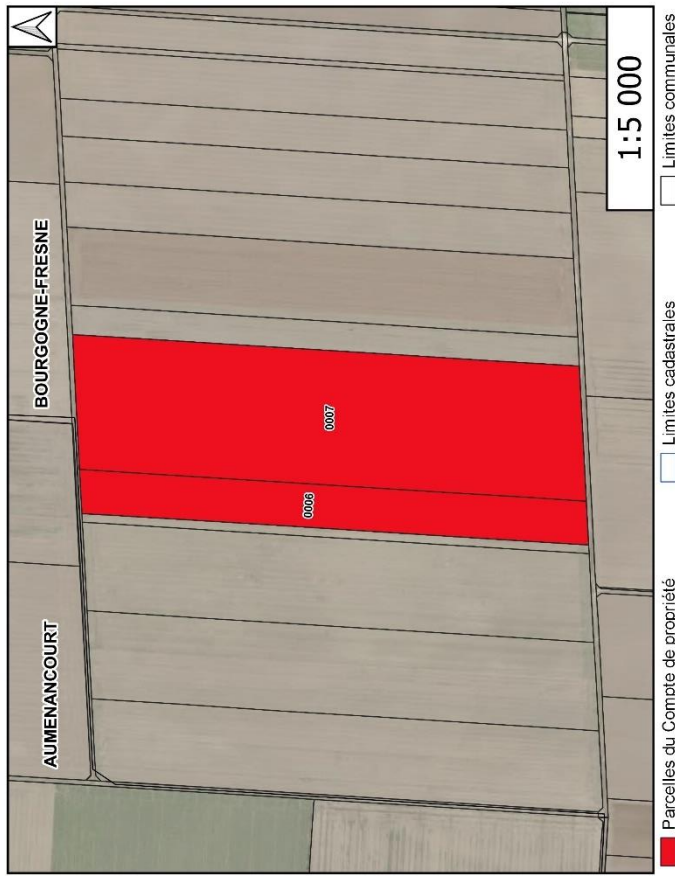
Section	Parcelle	Lieu-dit	Nature cadastrale	Surface (ha)
000AB	0038	CROIX GILLES	Terres	0.4074

Compte: 75 - GR
Surface: 7.675 ha



Section	Parcelle	Lieu-dit	Nature cadastrale	Surface (ha)
0002M	0060	CHAMP PEPPERON	Terres	4,1175
2612D	0003	LE CHAMP RENARD	Terres	3,5579

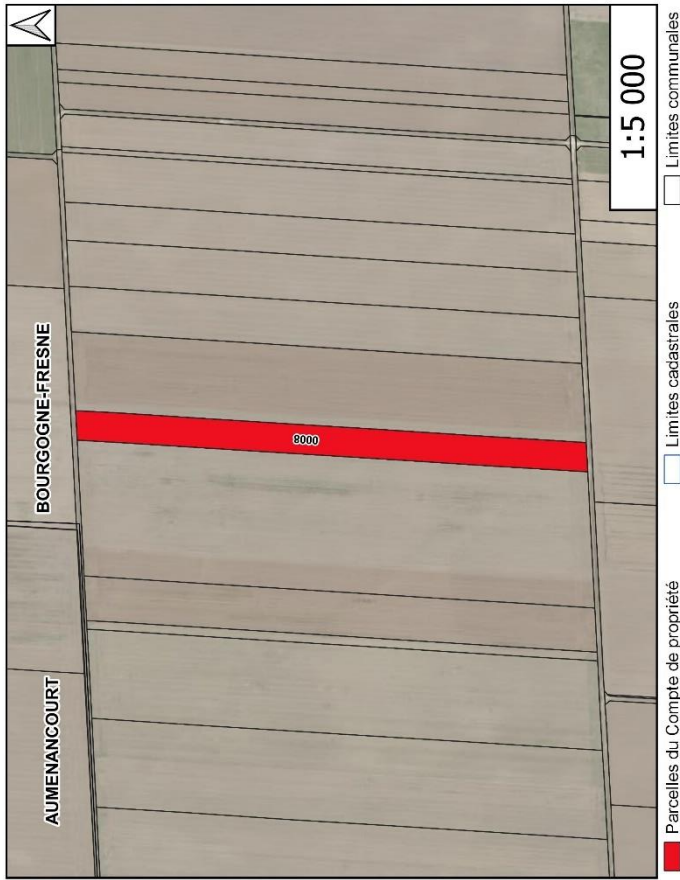
Compte: 75 - GS
Surface: 13.891 ha



Section	Parcelle	Lieu-dit	Nature cadastrale	Surface (ha)
000ZC	0006	LA MOTELLE	Terres	3.4076
000ZC	0007	LA MOTELLE	Terres	10.4831

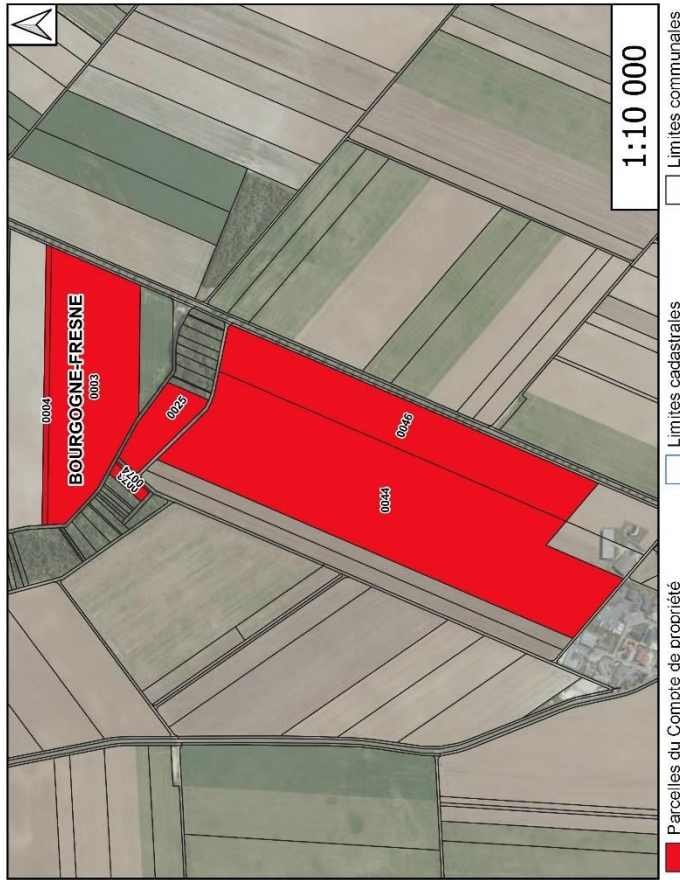
Parcelles du Compte de propriété
 Limites cadastrales
 Limites communales

Compte: 75 - GT
Surface: 2.283 ha



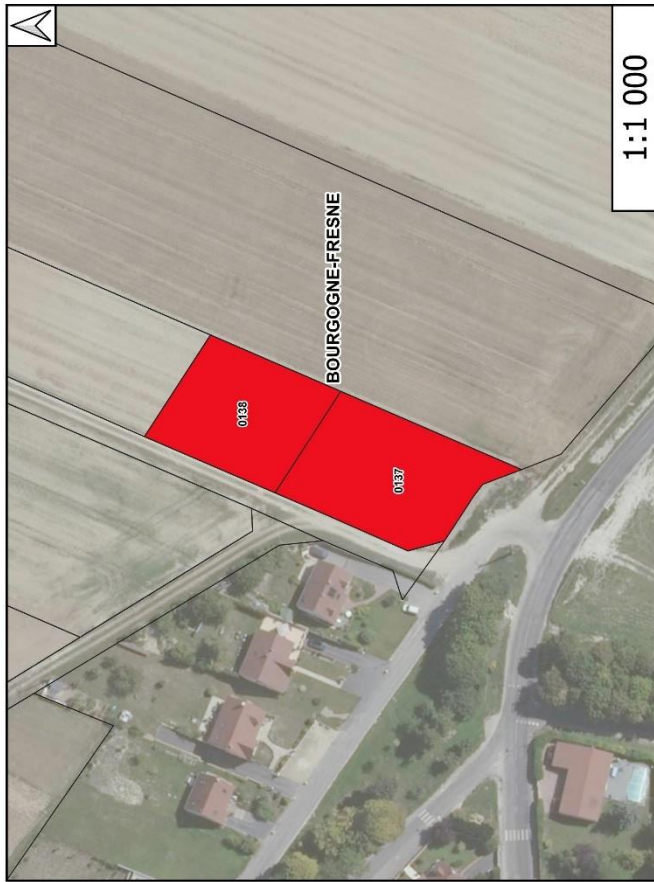
Section	Parcelle	Lieu-dit	Nature cadastrale	Surface (ha)
0002C	0008	LA MOTELLE	Terres	2,2825

Compte: 75 - GU
Surface: 53.606 ha



Section	Parcelle	Lieu-dit	Nature cadastrale	Surface (ha)
0002D	0025	LA PELLE	Bois-Taillis	2,1368
0002D	0044	FECHE CONGE	Terres	27,1451
0002D	0046	FECHE CONGE	Terres	11,1946
0002E	0073	RUELLE CHOPIN	Bois-Taillis	0,3233
0002E	0074	RUELLE CHOPIN	Bois-Taillis	0,0621
0002I	0003	EPINCELLES	Terres	11,64
0002I	0004	EPINCELLES	Terres	0,9019

Compte: 75 - GV
Surface: 0.22 ha



Section	Parcelle	Lieu-dit	Nature cadastrale	Surface (ha)
0002M	0137	CHAMP PEPERON	Terres	0.1195
0002M	0138	CHAMP PEPERON	Terres	0.11

Compte: 75 - GW
Surface: 4.507 ha



Section	Parcelle	Lieu-dit	Nature cadastrale	Surface (ha)
0002B	0011	CHAMP LE COMTE	Terres	3,9306
0002E	0025	LA FONTAINE	Bois-Baillis	0,5763

Compte: 75 - GX
Surface: 0.337 ha



Parcelles du Compte de propriété
 Limites cadastrales
 Limites communales

Section	Parcelle	Lieu-dit	Nature cadastrale	Surface (ha)
0004B	0035	CROIX GILLES	Terres	0.3367

Compte: 75 - GY
Surface: 31.834 ha



■ Parcelles du Compte de propriété
□ Limites cadastrales
□ Limites communales

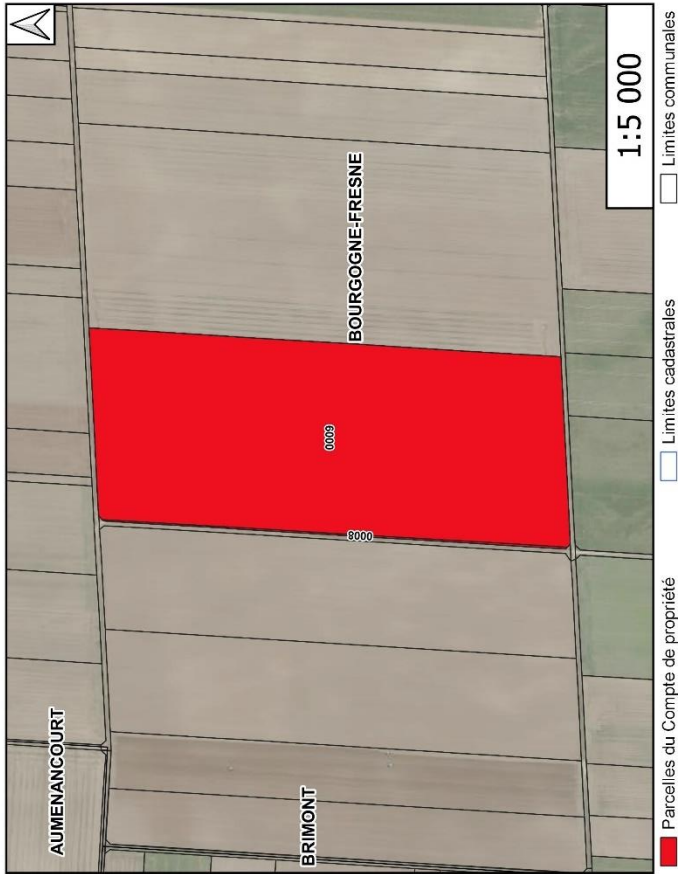
Section	Parcelle	Lieu-dit	Nature cadastrale	Surface (ha)
0002B	0020	ARRE CANA	Terres	5,4237
0002B	0021	ARRE CANA	Terres	2,8274
0002E	0083	RUELLE CHOFIN	Bois-Taillis	0,2328
0002I	0021	BOURIG GODART	Terres	5,1144
0002I	0022	BOURIG GODART	Terres	3,1887
0002M	0041	CHAMP PEFERON	Terres	5,8967
0002M	0061	CHAMP PEFERON	Terres	7,2008
0002M	0139	CHAMP PEFERON	Terres	1,806

Compte: 75 - GZ
Surface: 35.49 ha



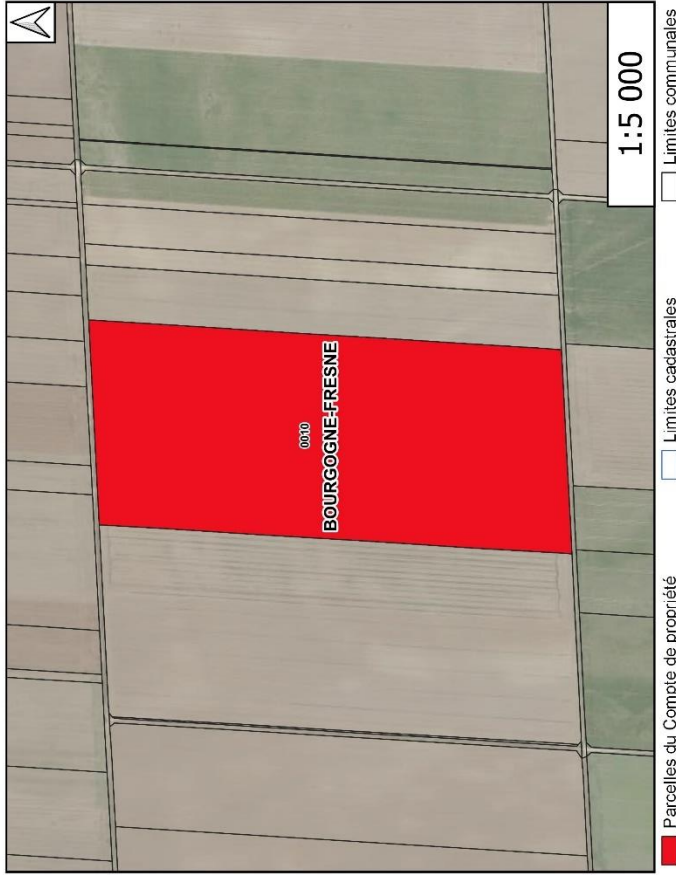
Section	Parcelle	Lieu-dit	Nature cadastrale	Surface (ha)
0002E	0006	LA FEUCHERE	Terres	17.8258
0002E	0085	RUELLE CHOPIN	Bois-Rallis	0.2329
0002I	0008	EPINCELLES	Terres	6.713
0002I	0009	EPINCELLES	Terres	10.7164

Compte: 75 - HA
Surface: 13.856 ha



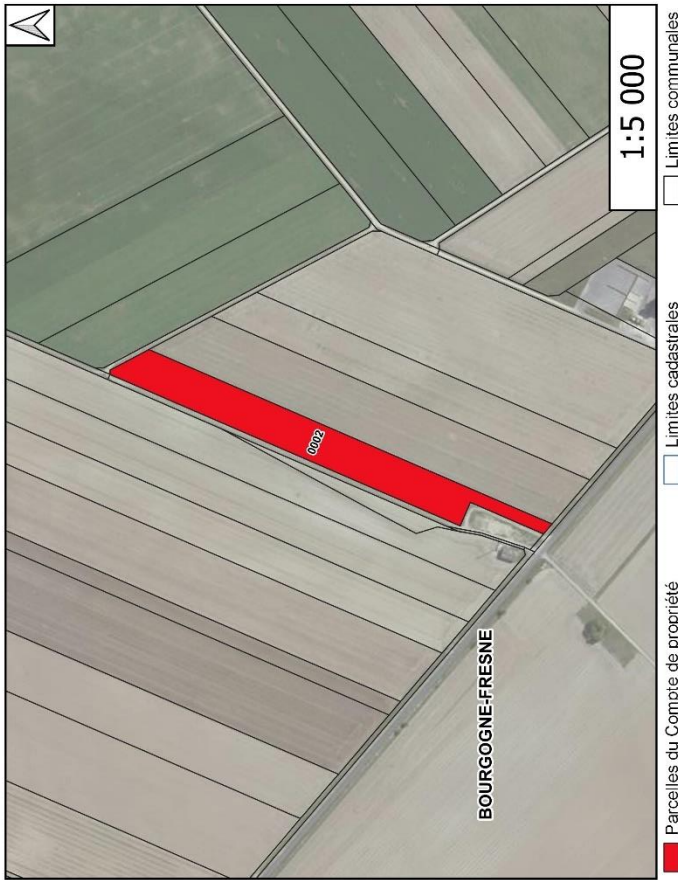
Section	Parcelle	Lieu-dit	Nature cadastrale	Surface (ha)
0002B	0008	CHAMP LE COMTE	Terres	0.1214
0002B	0009	CHAMP LE COMTE	Terres	13.7345

Compte: 75 - HB
Surface: 14.645 ha



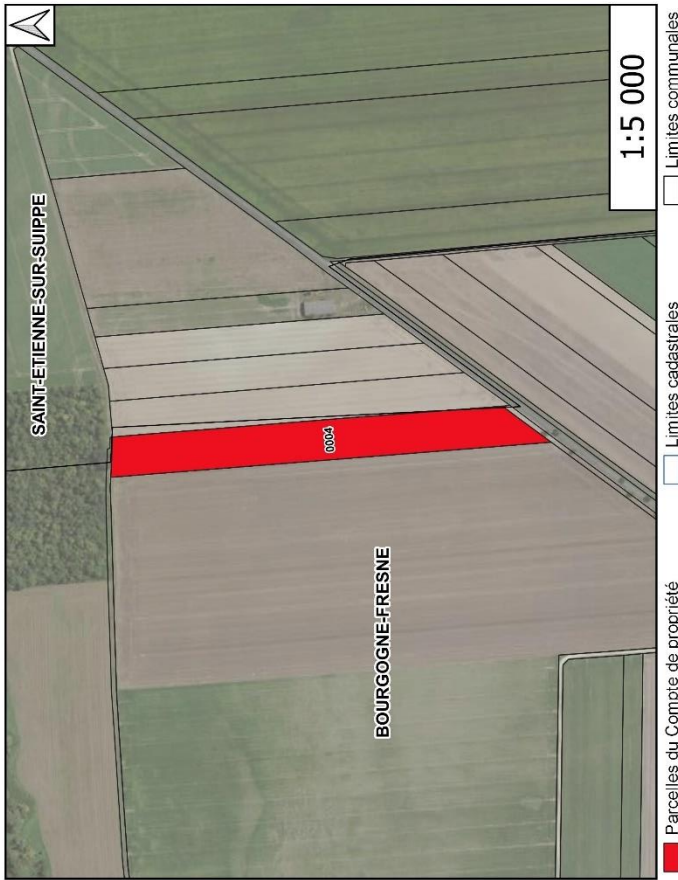
Section	Parcelle	Lieu-dit	Nature cadastrale	Surface (ha)
0002B	0010	CHAMP LE COMTE	Terres	14.6445

Compte: 75 - HC
Surface: 2.3 ha



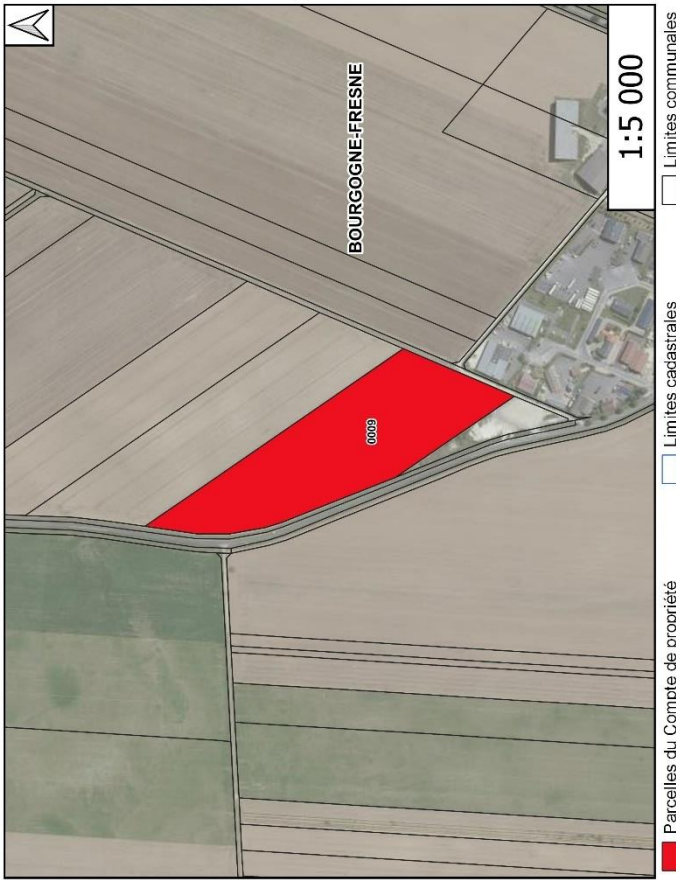
Section	Parcelle	Lieu-dit	Nature cadastrale	Surface (ha)
265 ZD	0002	LE CHAMP RENARD	Terres	2,3

Compte: 75 - HD
Surface: 2.523 ha



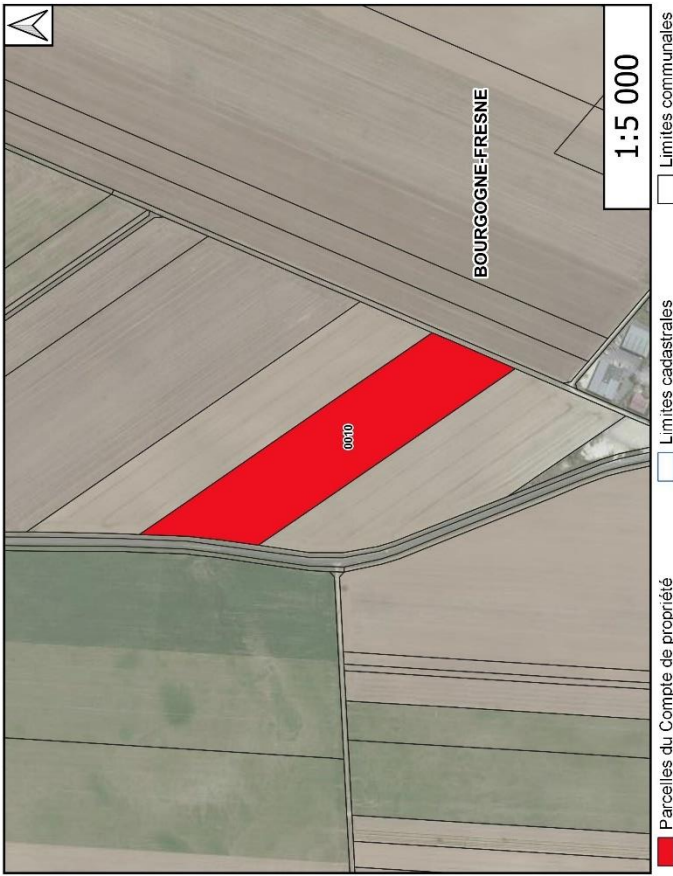
Section	Parcelle	Lieu-dit	Nature cadastrale	Surface (ha)
0002H	0004	GUERLET	Terres	2.5225

Compte: 75 - HE
Surface: 4.094 ha



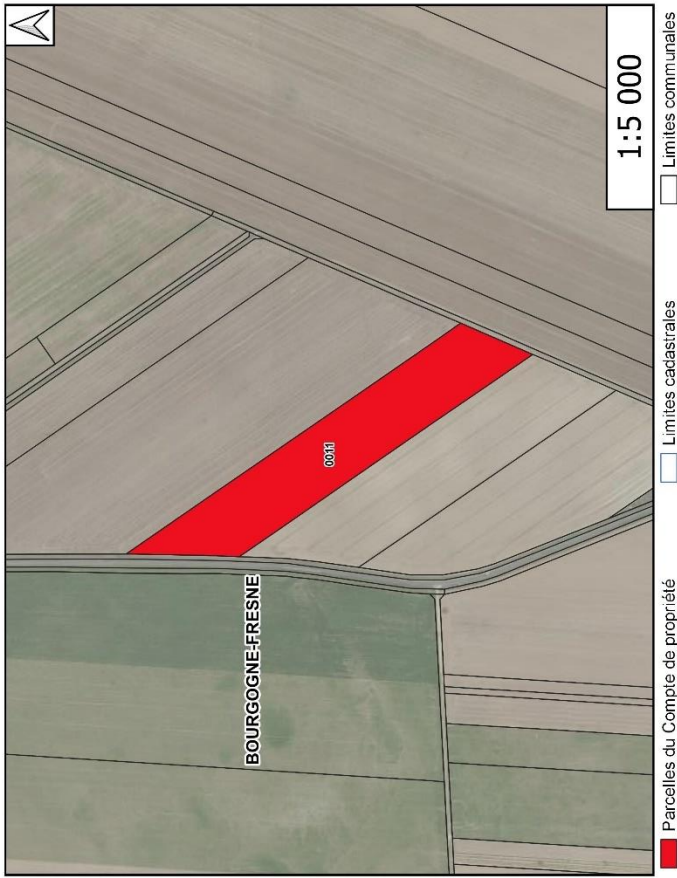
Section	Parcelle	Lieu-dit	Nature cadastrale	Surface (ha)
0002D	0009	SERMONGET	Terres	4.0936

Compte: 75 - HF
Surface: 3.886 ha



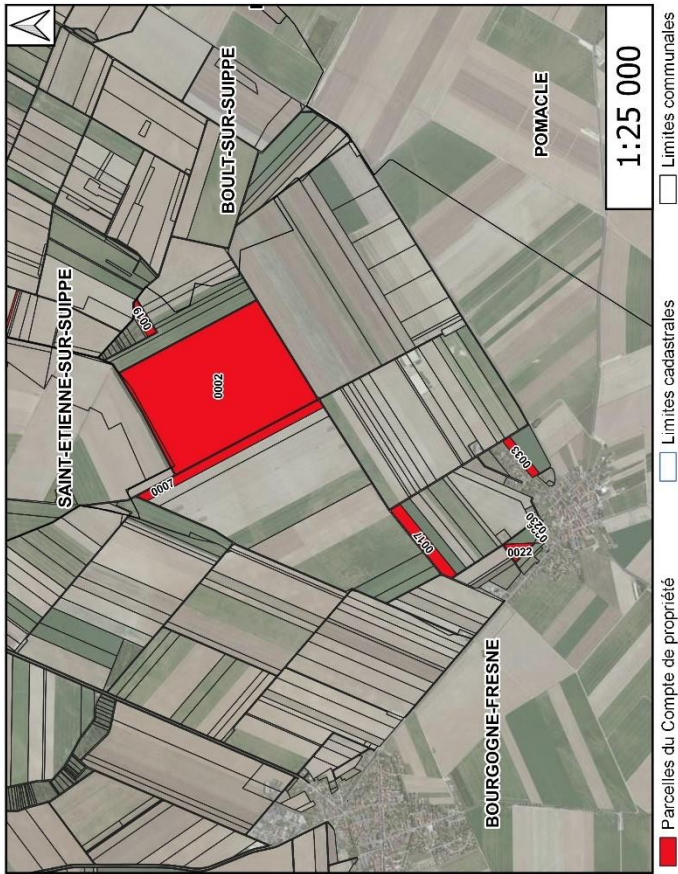
Section	Parcelle	Lieu-dit	Nature cadastrale	Surface (ha)
0002D	0010	SERMONCET	Terres	3.8856

Compte: 75 - HG
Surface: 3.842 ha



Section	Parcelle	Lieu-dit	Nature cadastrale	Surface (ha)
000ZD	0011	SERMONCET	Terres	3.842

Compte: 75 - HH
Surface: 84.125 ha



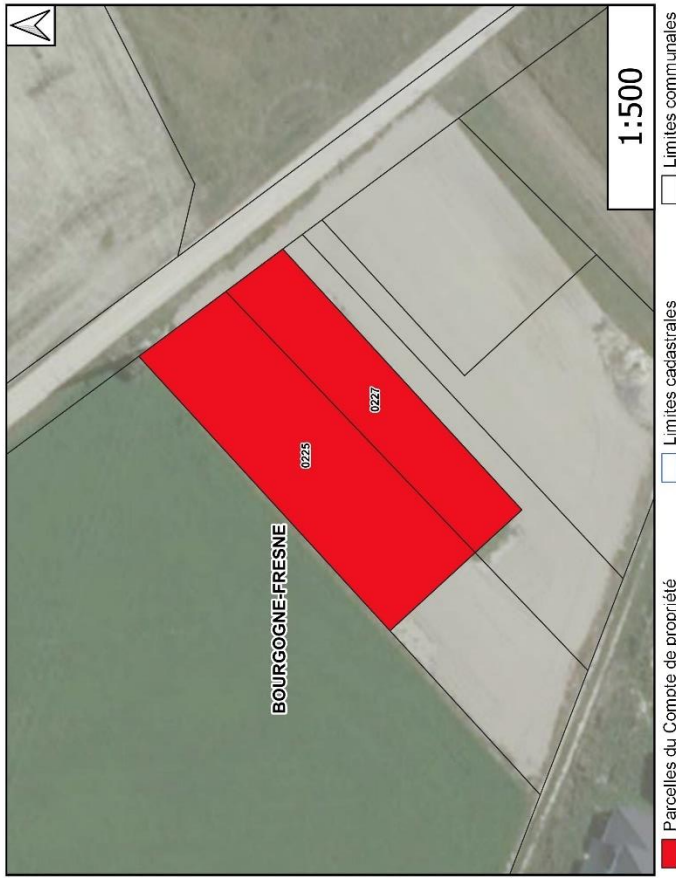
Section	Parcelle	Lieu-dit	Nature cadastrale	Surface (ha)
261AA	0022	LA VOIE DE SAINT ETIENNE	Pâturés ou pâturages	1,0732
261AA	0226	LA VOIE DE SAINT ETIENNE	Terres	0,0327
261AA	0230	LA VOIE DE SAINT ETIENNE	Terres	0,063
261AB	0033	L'HERMIONE	Terres	1,4664
261ZD	0017	LES ESSAULTS	Terres	3,8207
261ZH	0007	MONT BLANC	Terres	6,8287
261ZI	0002	VARLAGER	Terres	69,6044
261ZI	0019	VARLAGER	Terres	1,2261

Compte: 75 - HI
Surface: 11.495 ha



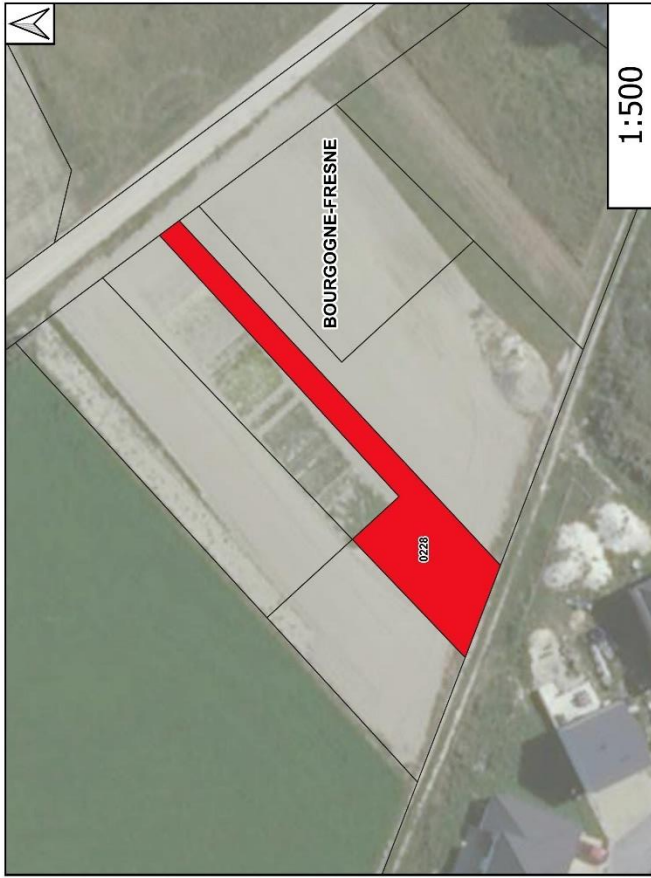
Section	Parcelle	Lieu-dit	Nature cadastrale	Surface (ha)
2612H	0005	MONT BLANC	Terres	7.7222
2612I	0005	VARLAGER	Terres	3.7725

Compte: 75 - HJ
Surface: 0.099 ha



Section	Parcelle	Lieu-dit	Nature cadastrale	Surface (ha)
261AA	0225	LA VOIE DE SAINT ETIENNE	Terres	0.0621
261AA	0227	LA VOIE DE SAINT ETIENNE	Terres	0.0364

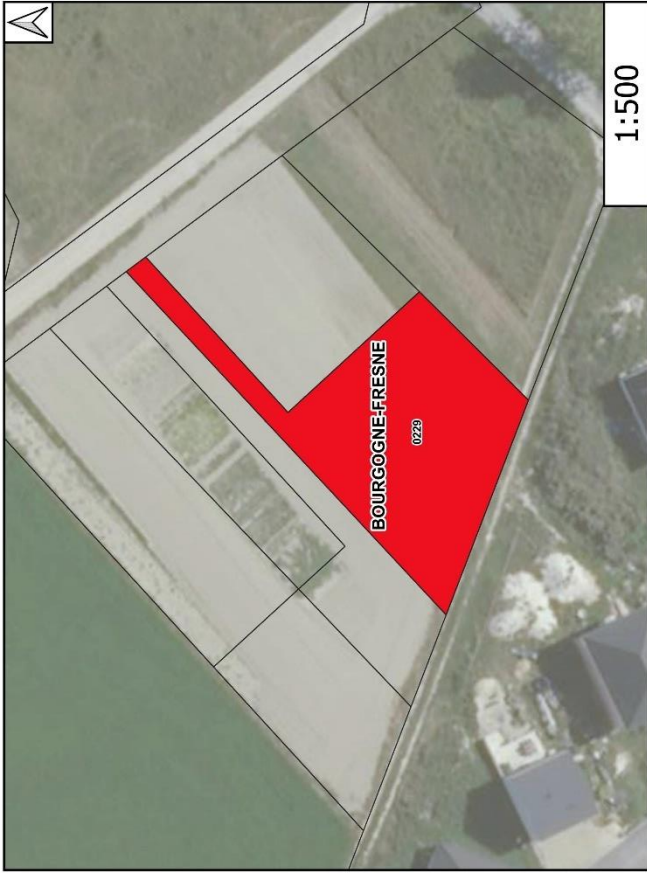
Compte: 75 - HK
Surface: 0.032 ha



Parcelles du Compte de propriété
 Limites cadastrales
 Limites communales

Section	Parcelle	Lieu-dit	Nature cadastrale	Surface (ha)
261AA	0228	LA VOIE DE SAINT ETIENNE	Ternes	0.0315

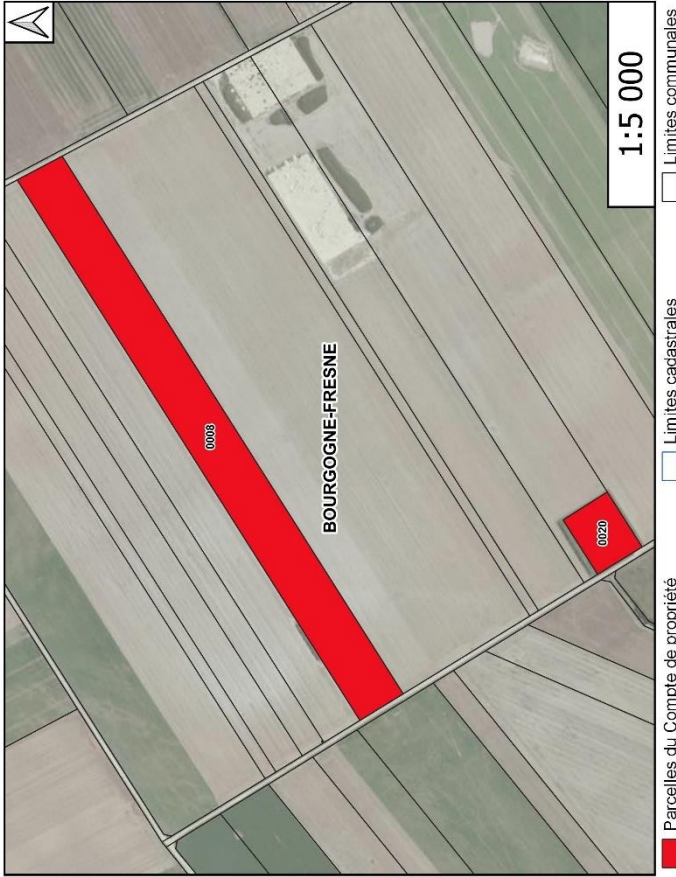
Compte: 75 - HL
Surface: 0.069 ha



- Parcelles du Compte de propriété
- Limites cadastrales
- Limites communales

Section	Parcelle	Lieu-dit	Nature cadastrale	Surface (ha)
261AA	0229	LA VOIE DE SAINT ETIENNE	Terres	0.069

Compte: 75 - HM
Surface: 5.414 ha



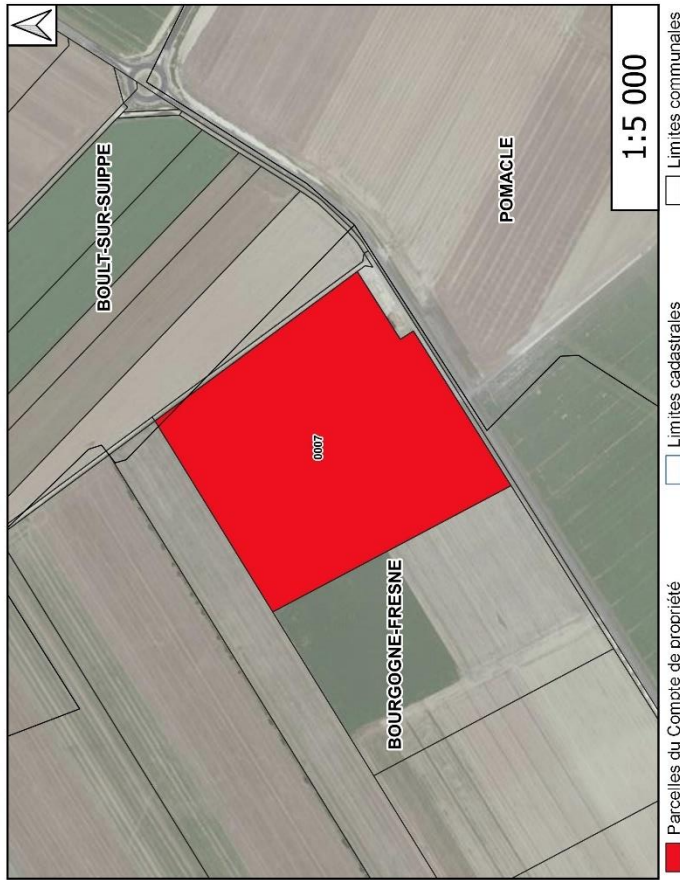
Section	Parcelle	Lieu-dit	Nature cadastrale	Surface (ha)
261ZE	0008	LE CRI	Terres	4.9012
261ZE	0020	LE CRI	Terres	0.5127

Compte: 75 - HN
Surface: 7.845 ha



Section	Parcelle	Lieu-dit	Nature cadastrale	Surface (ha)
2612K	0008	LA COUTURE	Terres	7.845

Compte: 75 - HO
Surface: 9.688 ha



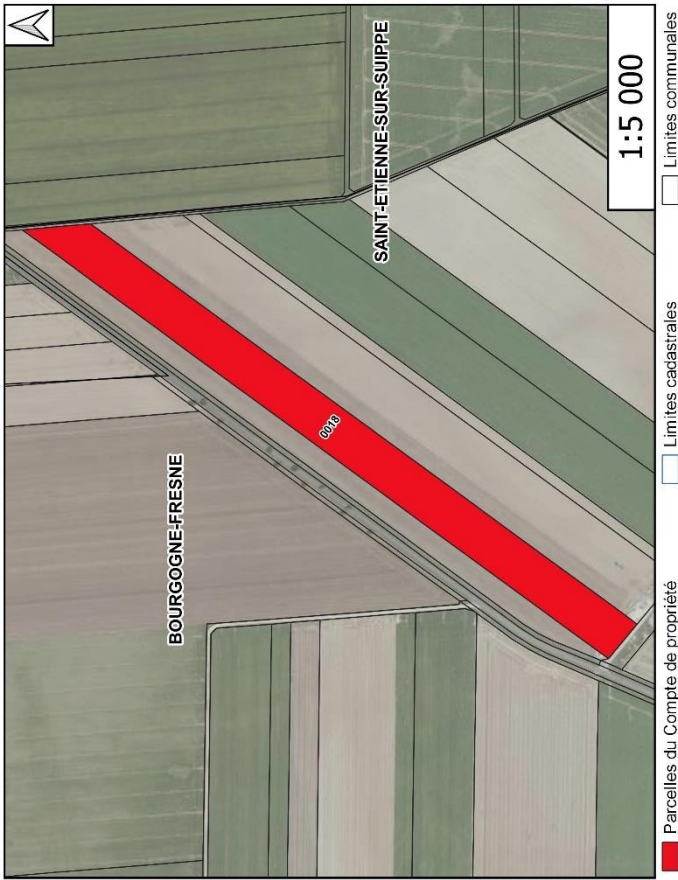
Section	Parcelle	Lieu-dit	Nature cadastrale	Surface (ha)
261ZK	0007	LA COULTURE	Terres	9.6879

Compte: 75 - HP
Surface: 0.219 ha



Section	Parcelle	Lieu-dit	Nature cadastrale	Surface (ha)
261ZI	0010	VARLAGER	Terres	0.2189

Compte: 75 - HQ
Surface: 4.787 ha



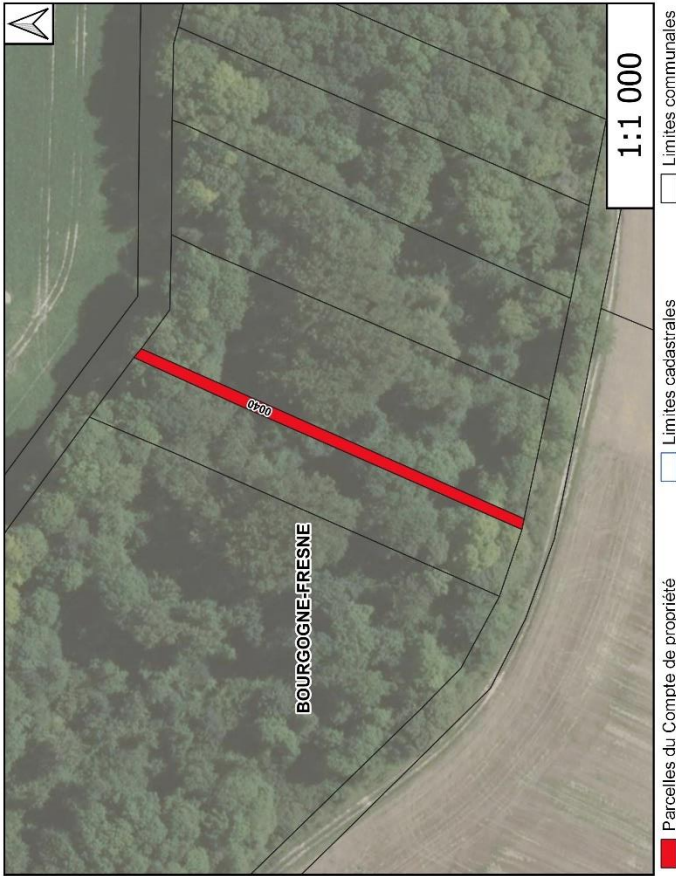
Section	Parcelle	Lieu-dit	Nature cadastrale	Surface (ha)
0021	0018	BOURG GODART	Terres	4,7873

Compte: 75 - HR
Surface: 4.874 ha



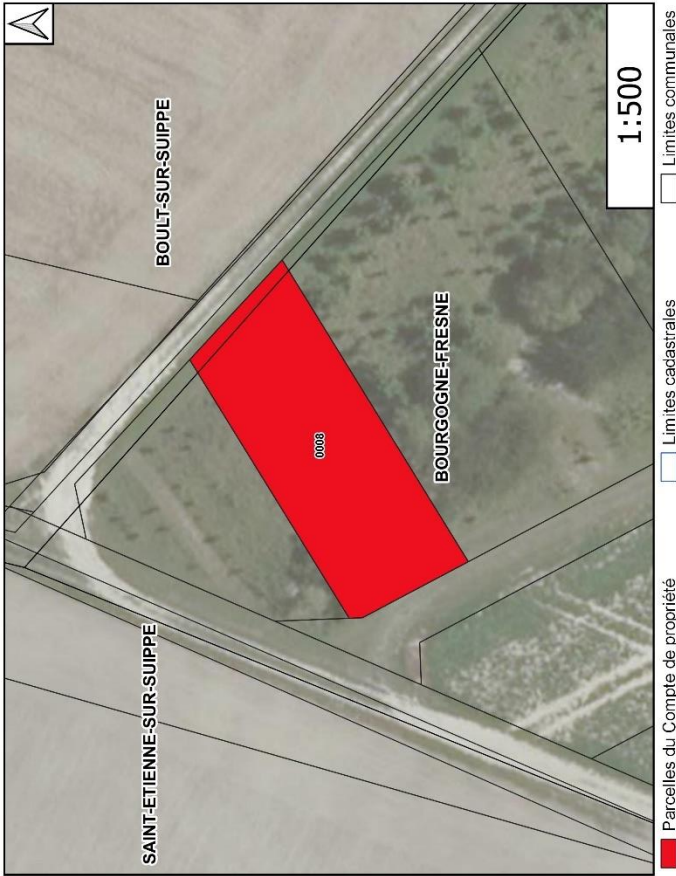
Section	Parcelle	Lieu-dit	Nature cadastrale	Surface (ha)
0002A	0010	VOIE BOULVAISE	Terres	4.8736

Compte: 75 - HS
Surface: 0.029 ha



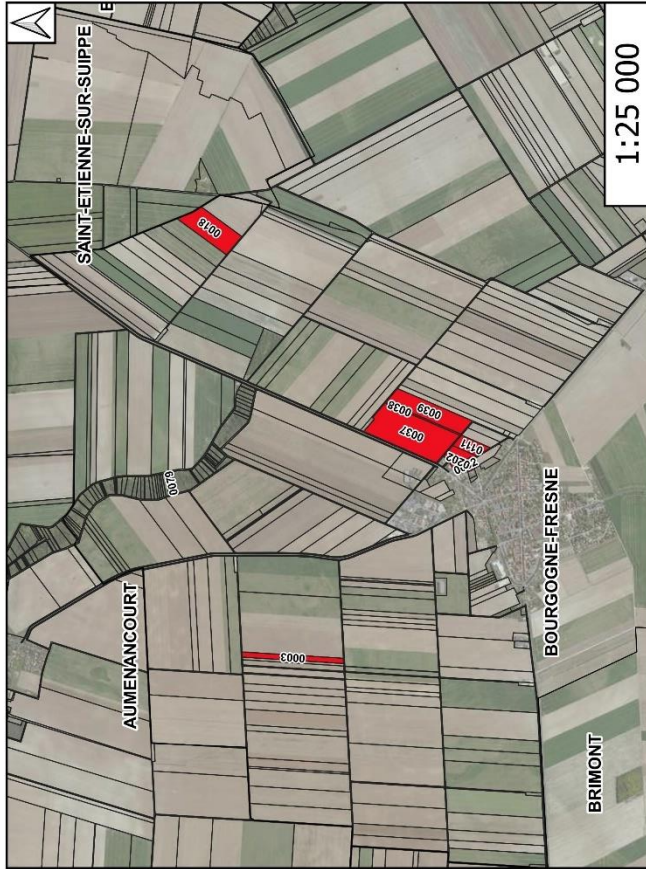
Section	Parcelle	Lieu-dit	Nature cadastrale	Surface (ha)
0002D	0040	LA PELLE	Bois-Balis	0.029

Compte: 75 - HT
Surface: 0.066 ha



Section	Parcelle	Lieu-dit	Nature cadastrale	Surface (ha)
261ZI	0008	VARLAGER	Terres	0.066

Compte: 75 - HU
Surface: 27.087 ha



Parcelles du Compte de propriété
 Limites cadastrales
 Limites communales

Section	Parcelle	Lieu-dit	Nature cadastrale	Surface (ha)
000AB	0082	LE BOUT D EN BAS	Terres	0.4975
000AB	0111	COLOMBIER	Terres	1.4599
000AB	0202	DE ST ETIENNE - BOURGOGNE	Terres	1.3949
000ZD	0003	NAURY	Terres	2.0363
000ZE	0079	RUELLE CHOPIN	Bols-Taillis	0.1732
000ZK	0018	BOURG GODART	Terres	5.0701
000ZM	0037	CHAMP PEPERON	Terres	10.7167
000ZM	0038	CHAMP PEPERON	Terres	0.47
000ZM	0039	CHAMP PEPERON	Terres	5.2771

Compte: 88 - AA
Surface: 1.889 ha




Parcelles du Compte de propriété

Limites cadastrales

Limites communales

Section	Parcelle	Lieu-dit	Nature cadastrale	Surface (ha)
000ZK	0030	LA VOIE BOULEUSE	Chemin	0.531
000ZK	0031	VALAIENT	Chemin	0.682
000ZK	0066	LA VOIE BOULEUSE	Chemin	0.0133
000ZK	0067	LA VOIE BOULEUSE	Chemin	0.3747
000ZK	0071	LA VOIE BOULEUSE	Chemin	0.014
000ZK	0072	LA VOIE BOULEUSE	Chemin	0.274

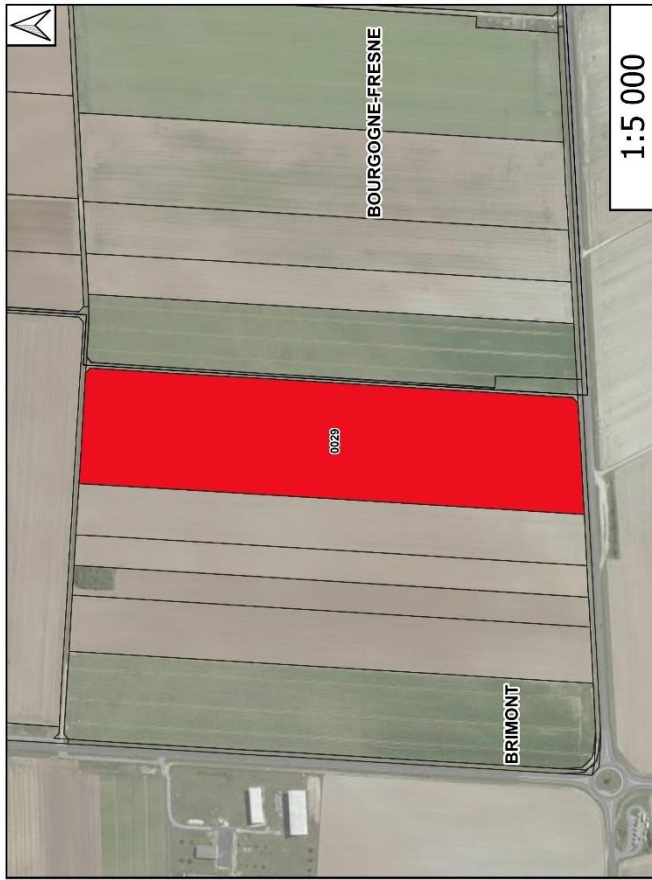
Compte: 88 - AB
Surface: 4.152 ha



Section	Parcelle	Lieu-dit	Nature cadastrale	Surface (ha)
000ZK	0036	VALAIENT	Terres	4.152

- Parcelles du Compte de propriété
- Limites cadastrales
- Limites communales


Compte: 88 - AC
Surface: 8.75 ha



Parcelles du Compte de propriété
 Limites cadastrales
 Limites communales

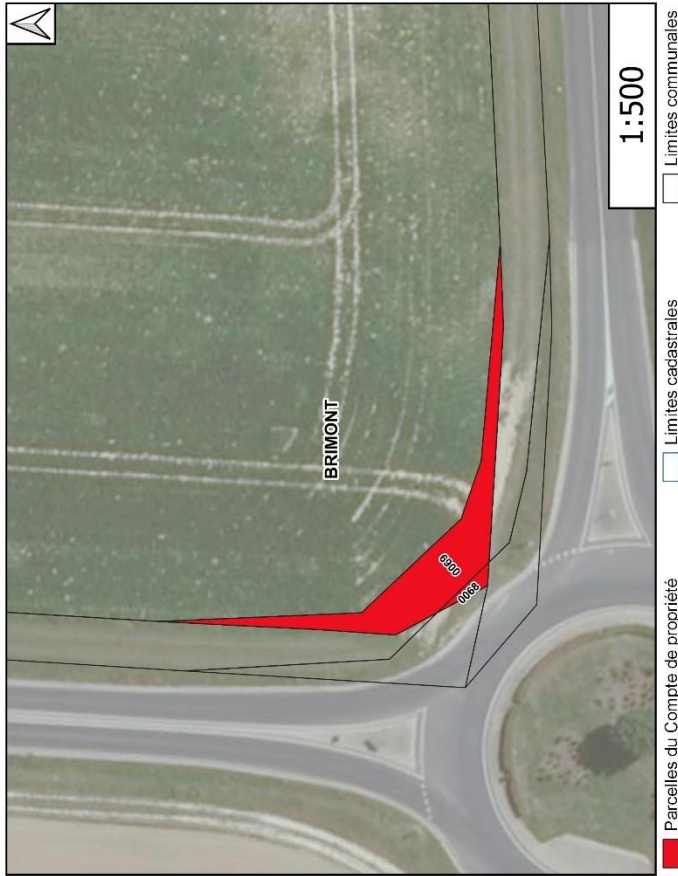
Section	Parcelle	Lieu-dit	Nature cadastrale	Surface (ha)
0002K	0029	LA VOIE BOULEUSE	Terres	8.75

Compte: 88 - AD
Surface: 1.628 ha



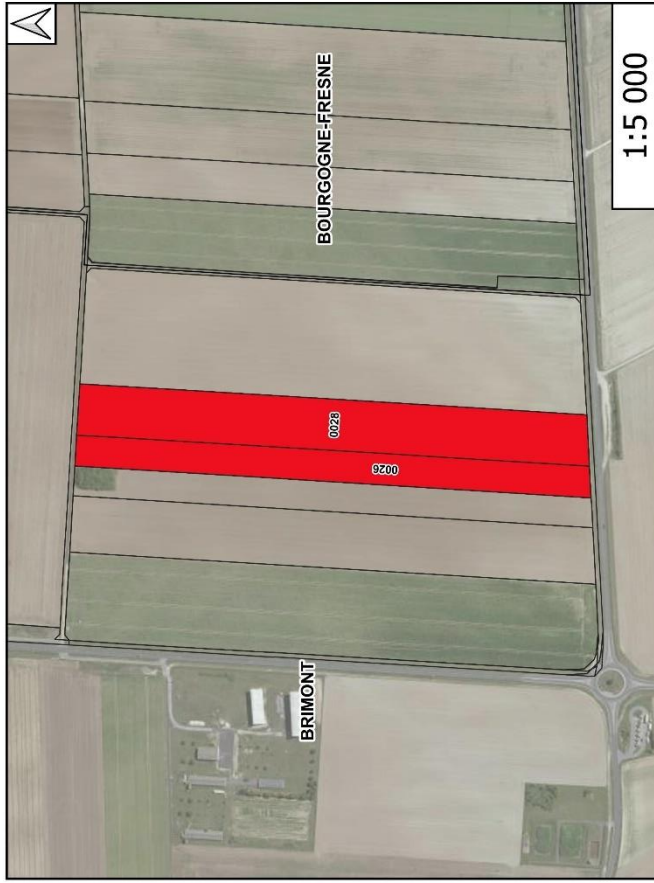
Section	Parcelle	Lieu-dit	Nature cadastrale	Surface (ha)
0002K	0033	VALAIENT	Terres	1.628

Compte: 88 - AE
Surface: 0.02 ha



Section	Parcelle	Lieu-dit	Nature cadastrale	Surface (ha)
002ZK	0068	LA VOIE BOULEUSE	Sols	0.0014
002ZK	0069	LA VOIE BOULEUSE	Chemin	0.0188

Compte: 88 - AF
Surface: 6.334 ha



Parcelles du Compte de propriété
 Limites cadastrales
 Limites communales

Section	Parcelle	Lieu-dit	Nature cadastrale	Surface (ha)
002ZK	0026	LA VOIE BOULEUSE	Terres	2.409
002ZK	0028	LA VOIE BOULEUSE	Terres	3.925

Compte: 88 - AG
Surface: 4.436 ha



- Parcelles du Compte de propriété
- Limites cadastrales
- Limites communales

Section	Parcelle	Lieu-dit	Nature cadastrale	Surface (ha)
000ZK	0055	LA VOIE BOULEUSE	Terres	4.436

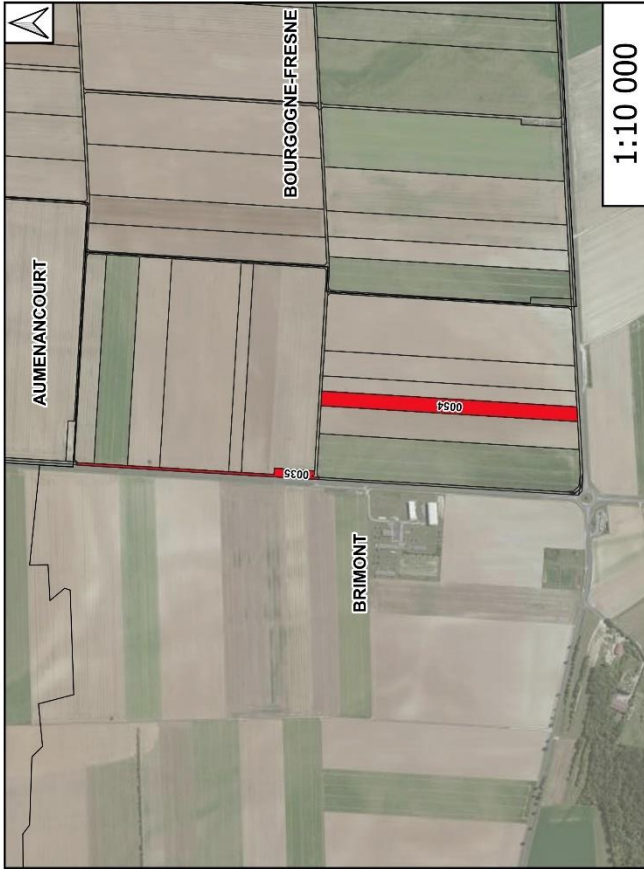
Compte: 88 - AH
Surface: 6.944 ha



- Parcelles du Compte de propriété
- Limites cadastrales
- Limites communales

Section	Parcelle	Lieu-dit	Nature cadastrale	Surface (ha)
000ZK	0070	LA VOIE BOULEUSE	Terres	6.9438

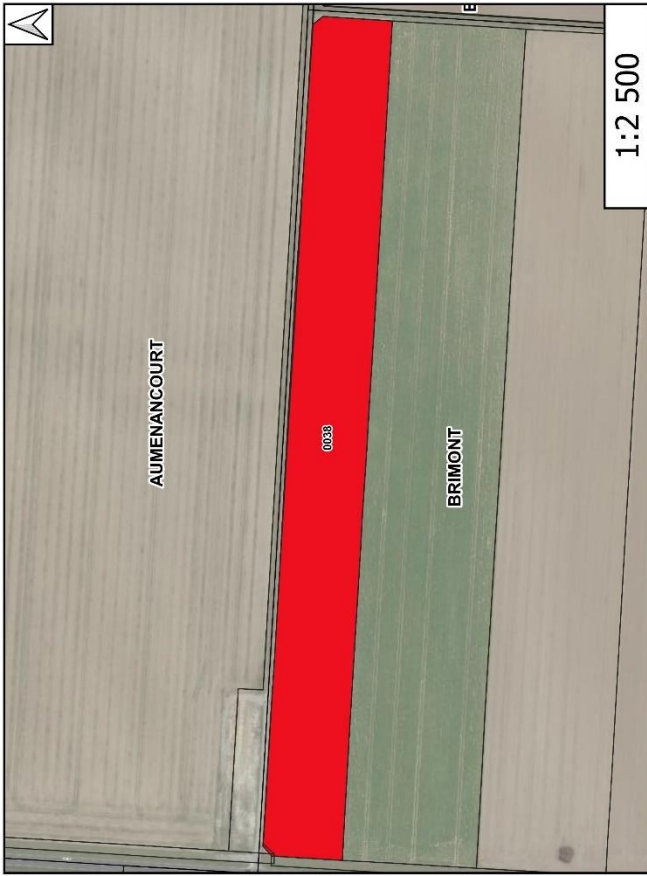
Compte: 88 - AI
Surface: 2.822 ha



Parcelles du Compte de propriété
 Limites cadastrales
 Limites communales

Section	Parcelle	Lien-dit	Nature cadastrale	Surface (ha)
000ZK	0035	VALAIENT	Chemins	0,504
000ZK	0054	LA VOIE BOULEUSE	Terres	2,318

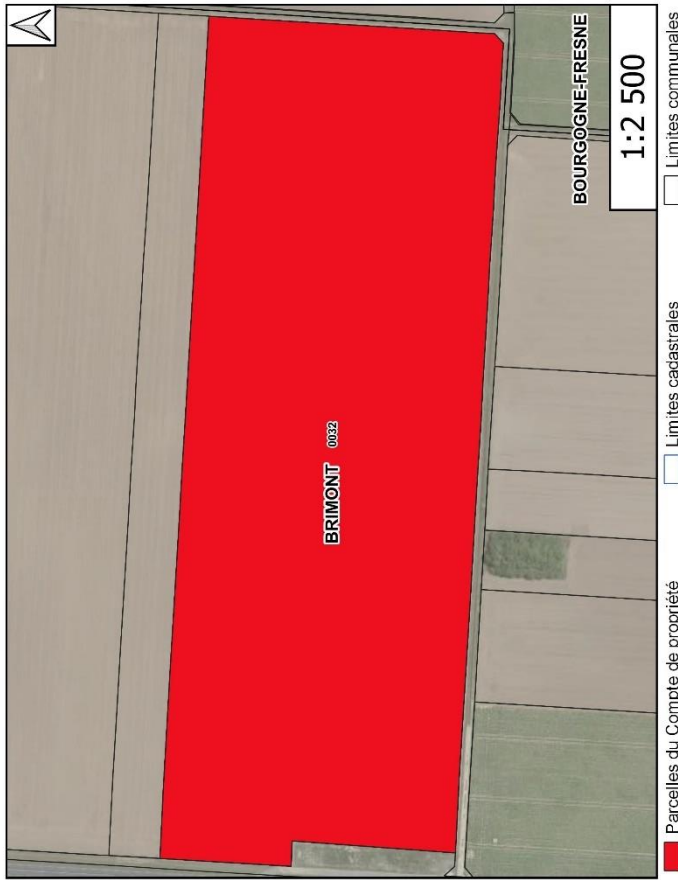
Compte: 88 - AJ
Surface: 2.588 ha



- Parcelles du Compte de propriété
- Limites cadastrales
- Limites communales

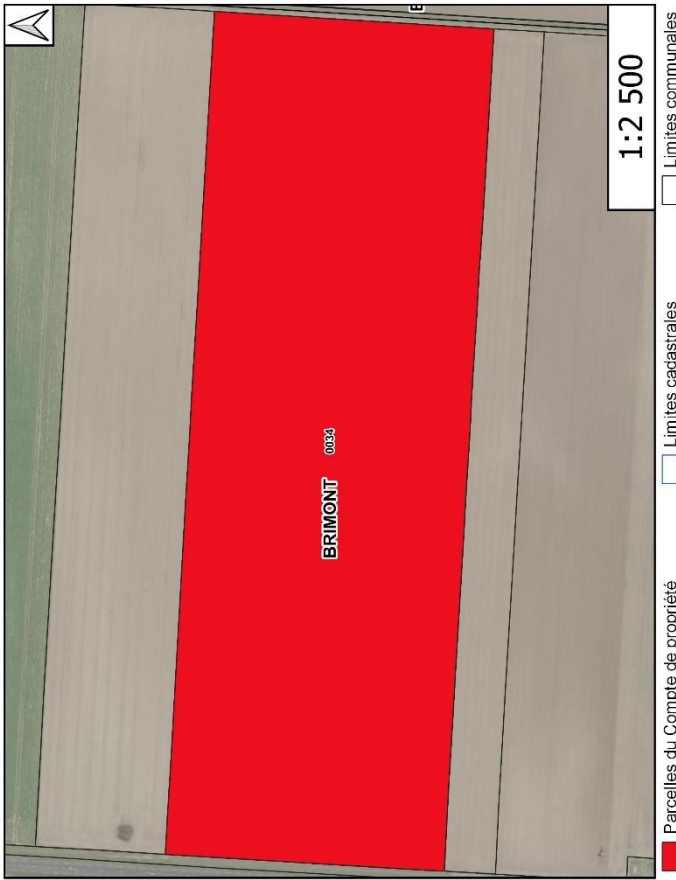
Section	Parcelle	Lieu-dit	Nature cadastrale	Surface (ha)
000ZK	0038	VALAIENT	Terres	2.588

Compte: 88 - AK
Surface: 9.284 ha



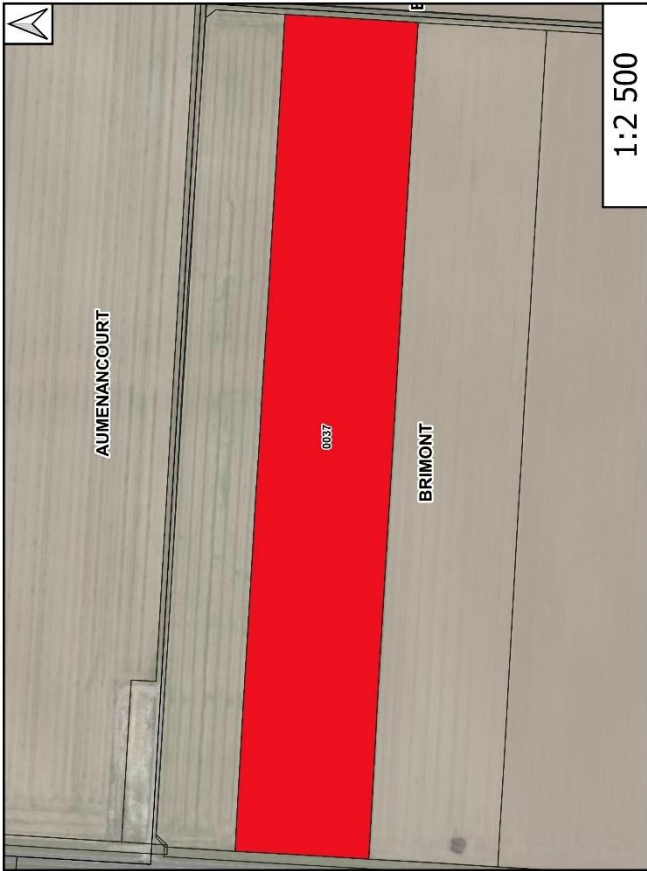
Section	Parcelle	Lieu-dit	Nature cadastrale	Surface (ha)
0002K	0032	VALAIENT	Terres	9.284

Compte: 88 - AL
Surface: 8.907 ha



Section	Parcelle	Lieu-dit	Nature cadastrale	Surface (ha)
0002K	0034	VALAIENT	Terres	8.907

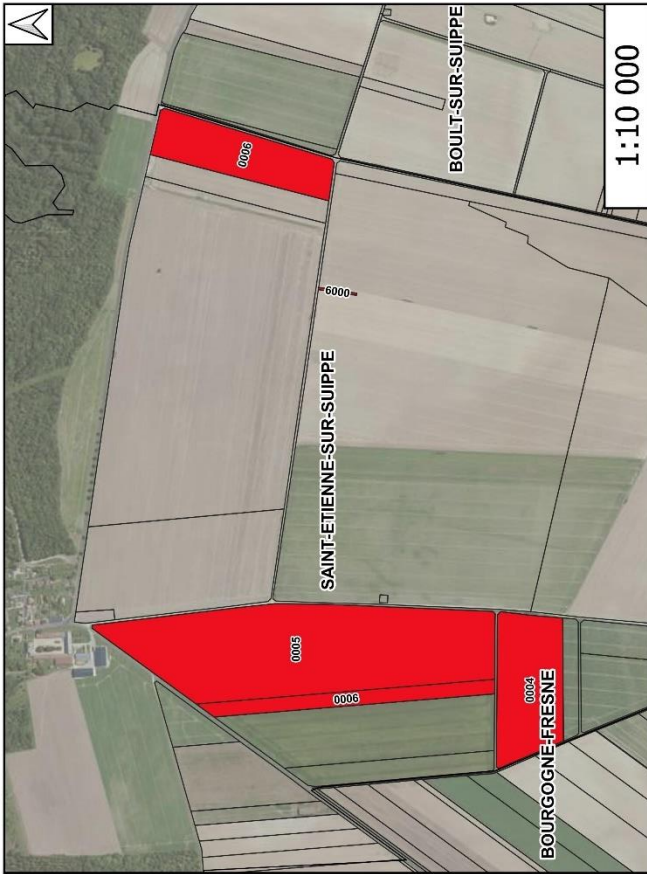
Compte: 88 - AM
Surface: 4.33 ha



Parcelles du Compte de propriété
 Limites cadastrales
 Limites communales

Section	Parcelle	Lieu-dit	Nature cadastrale	Surface (ha)
0002K	0037	VALAIENT	Terres	4.33

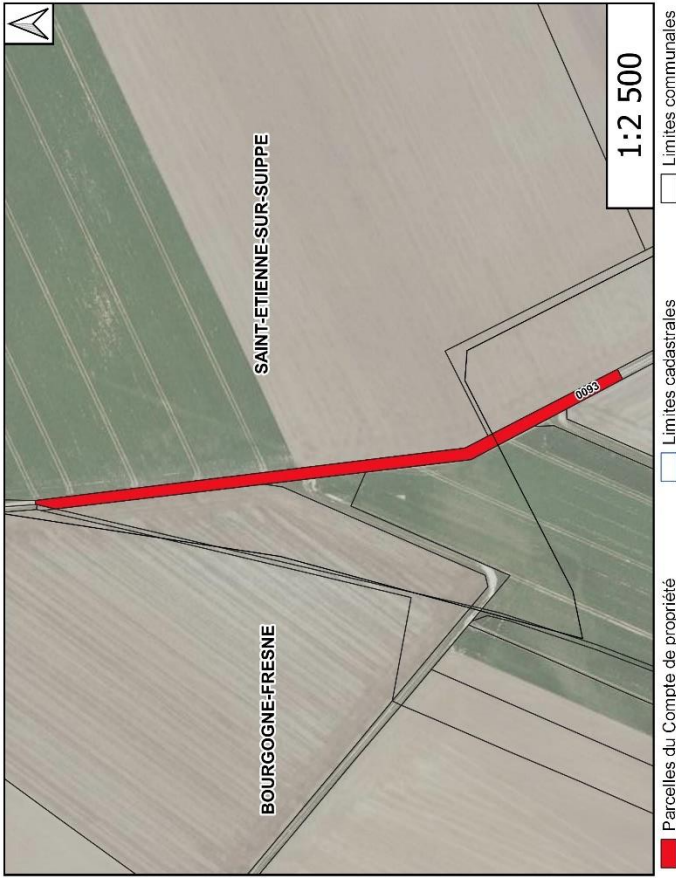
Compte: 477 - AA
Surface: 31.713 ha



Parcelles du Compte de propriété
 Limites cadastrales
 Limites communales

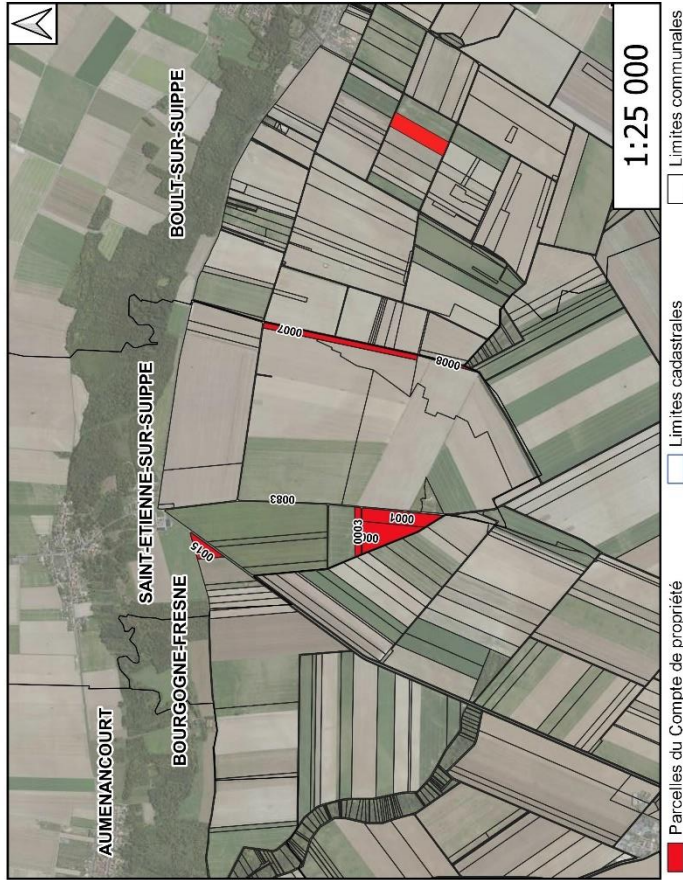
Section	Parcelle	Lieu-dit	Nature cadastrale	Surface (ha)
0002D	0006	LE PARADIS	Terres	4,999
0002D	0009	LE PAROUIS EST	Terres	0,048
0002E	0004	LES EGUJONS	Terres	5,689
0002E	0005	LE CHEMIN DE REIMS	Terres	16,403
0002E	0006	LE CHEMIN DE REIMS	Terres	2,575

Compte: 477 - AB
Surface: 0.259 ha



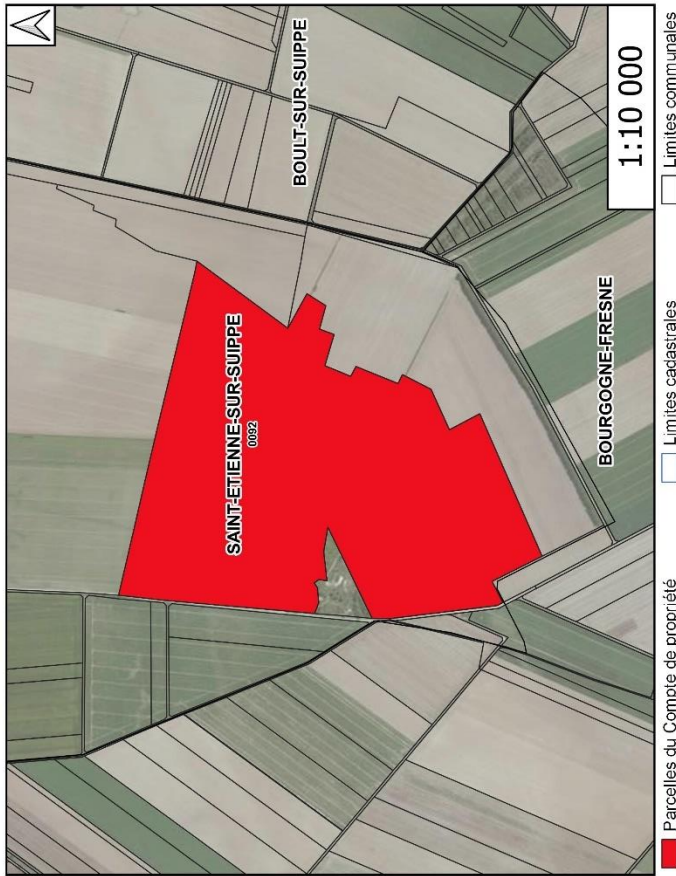
Section	Parcelle	Lieu-dit	Nature cadastrale	Surface (ha)
0000C	0083	LE SAVART DE BLAMONT	Terres	0.259

Compte: 477 - AC
Surface: 13.642 ha



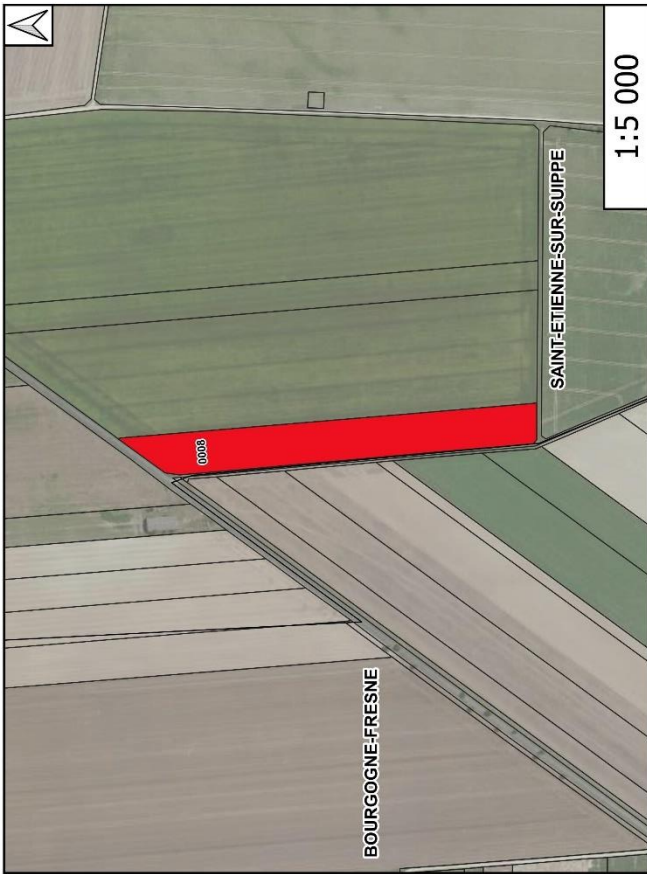
Section	Parcelle	Lieu-dit	Nature cadastrale	Surface (ha)
0000C	0083	LE PARCOURS	Sols	0,04
0002D	0007	LE PARCOURS EST	Terres	3,02
0002D	0008	LE PARCOURS EST	Terres	0,25
0002E	0001	LES EGUISSONS	Terres	3,687
0002E	0002	LES EGUISSONS	Terres	4,083
0002E	0003	LES EGUISSONS	Terres	1,132
0002E	0015	LE BOIS DU FRANIC	Terres	1,43

Compte: 477 - AD
Surface: 56.232 ha



Section	Parcelle	Lieu-dit	Nature cadastrale	Surface (ha)
0000C	0062	LE SAVART DE BLAMONT	Terres	56.2322

Compte: 477 - AE
Surface: 2.562 ha



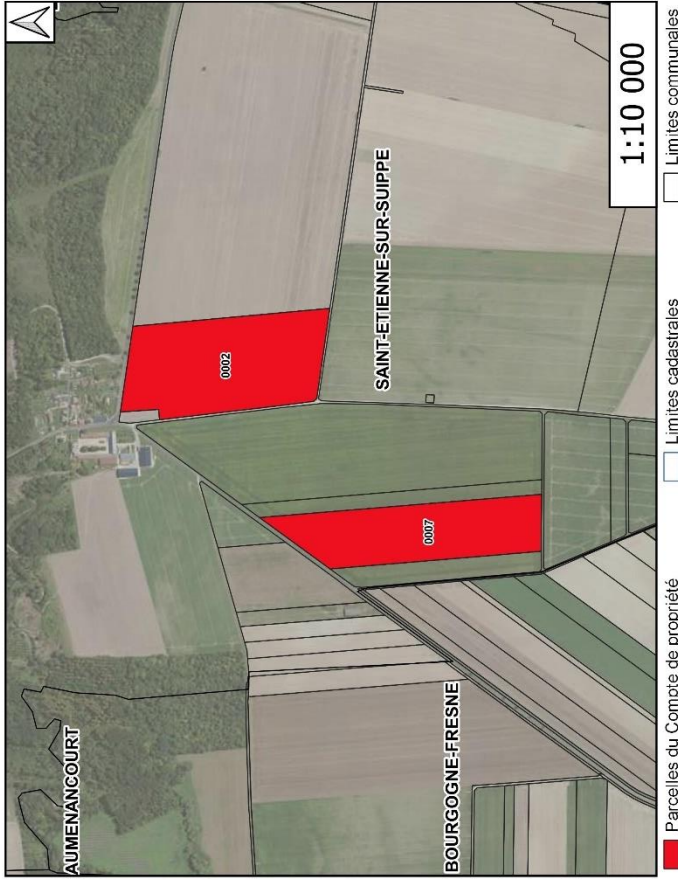
Parcelles du Compte de propriété

Limites cadastrales

Limites communales

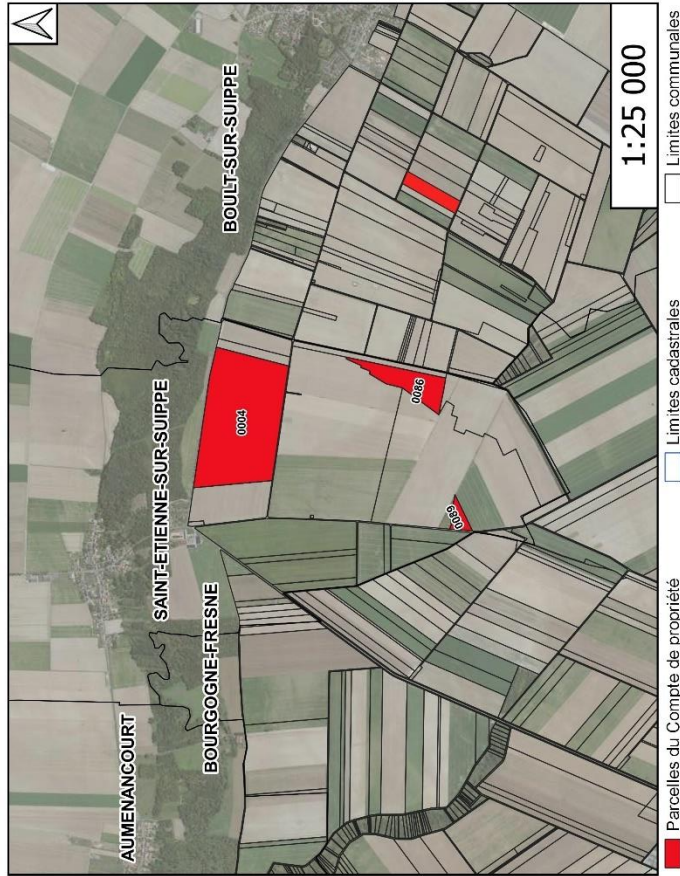
Section	Parcelle	Lieu-dit	Nature cadastrale	Surface (ha)
0002E	0008	LE CHEMIN DE REIMS	Terres	2.562

Compte: 477 - AF
Surface: 19.383 ha



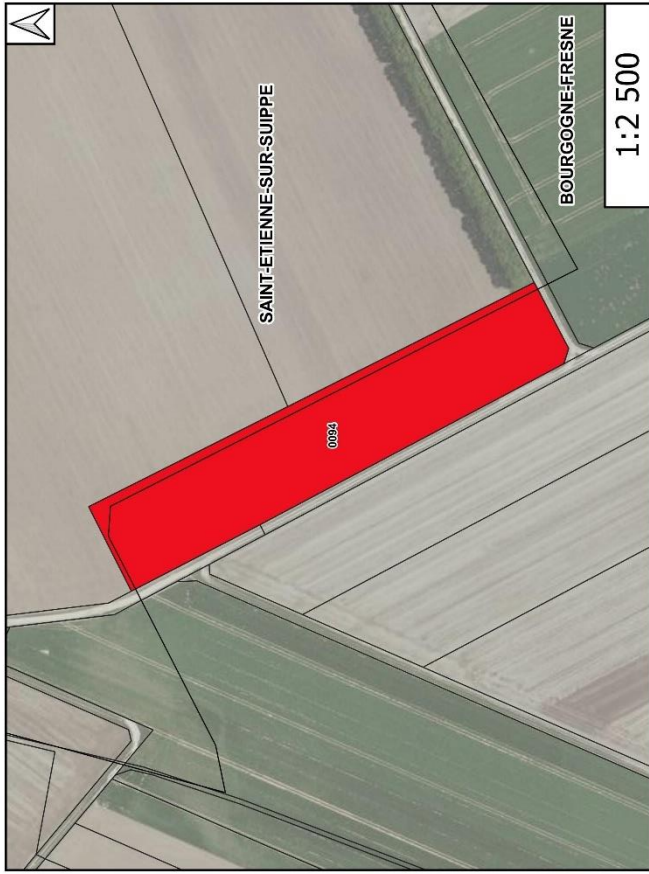
Section	Parcelle	Lieu-dit	Nature cadastrale	Surface (ha)
0002D	0002	LE PARADIS	Terres	10,903
0002E	0007	LE CHEMIN DE REIMS	Terres	8,46

Compte: 477 - AG
Surface: 46.234 ha



Section	Parcelle	Lieu-dit	Nature cadastrale	Surface (ha)
0000C	0086	LE PAROUIIS	Terres	7,143
0000C	0089	LE SAVART DE BLAMONT	Landes	1,478
0002D	0004	LE PARADIS	Terres	37,613

Compte: 477 - AH
Surface: 1.688 ha



Parcelles du Compte de propriété

Limites cadastrales

Limites communales

Section	Parcelle	Lieu-dit	Nature cadastrale	Surface (ha)
0000C	0094	LE SAVART DE BLAMONT	Terres	1.6878

Compte: 477 - AI
Surface: 2.561 ha



- Parcelles du Compte de propriété
- Limites cadastrales
- Limites communales

Section	Parcelle	Lieu-dit	Nature cadastrale	Surface (ha)
0002D	0003	LE PARADIS	Terres	2.561

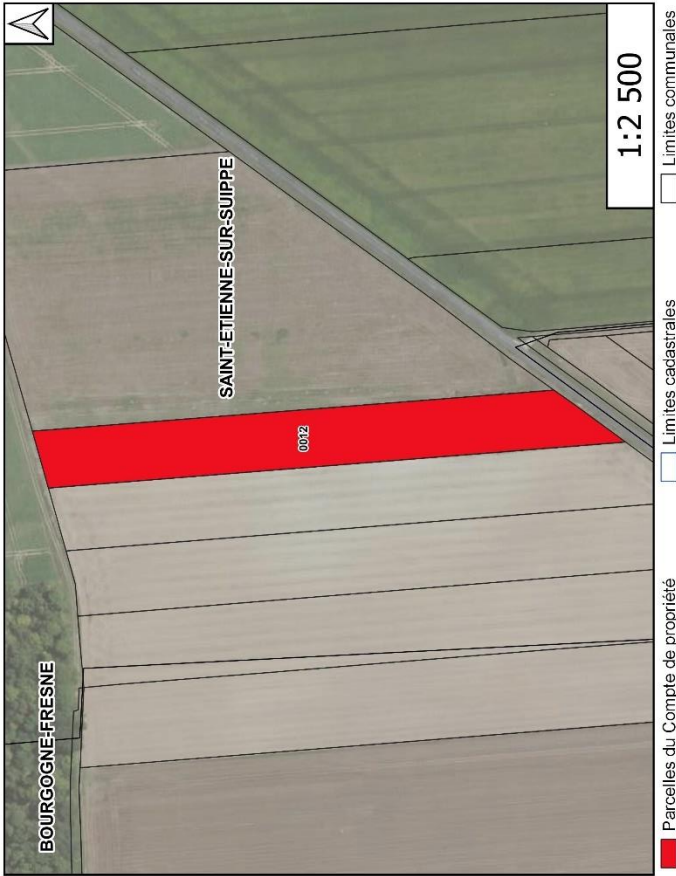
Compte: 477 - AJ
Surface: 0.264 ha



- Parcelles du Compte de propriété
- Limites cadastrales
- Limites communales

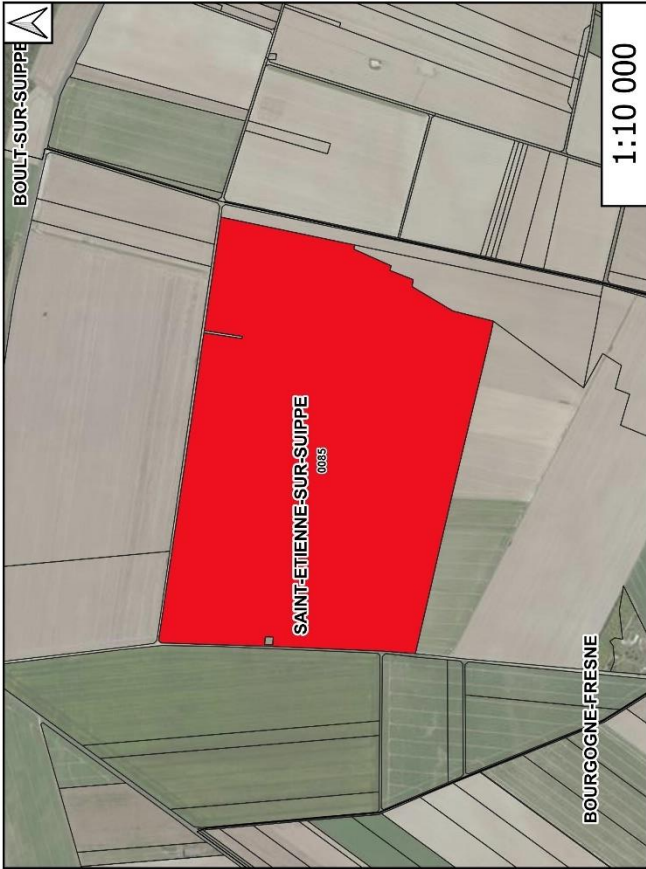
Section	Parcelle	Lieu-dit	Nature cadastrale	Surface (ha)
000ZD	0001	LE PARADIS	Jardins	0.264

Compte: 477 - AK
Surface: 1.214 ha



Section	Parcelle	Lieu-dit	Nature cadastrale	Surface (ha)
000ZE	0012	LE BOIS DU FRANC	Terres	1.214

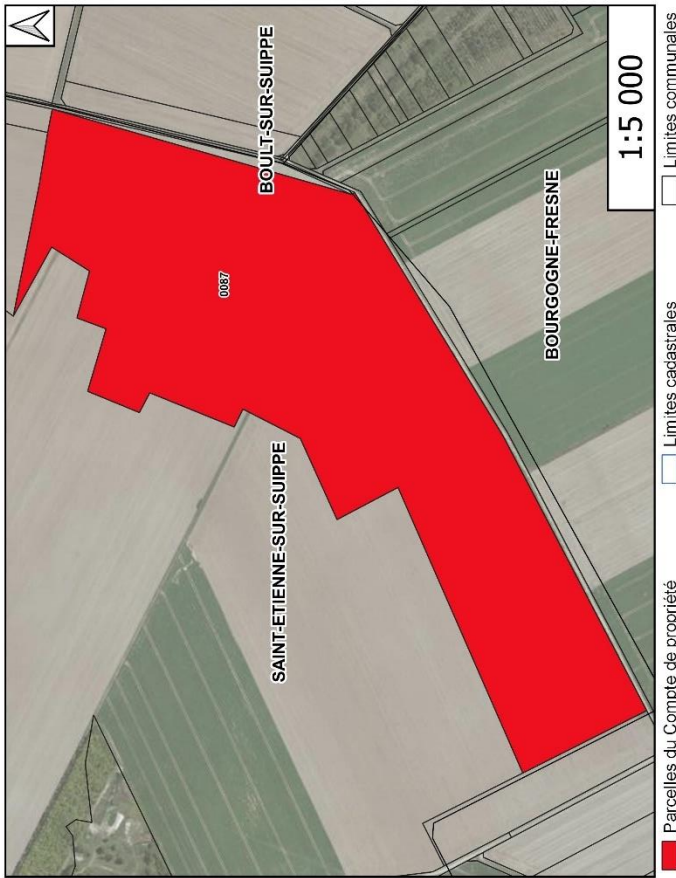
Compte: 477 - AL
Surface: 66.058 ha



Parcelles du Compte de propriété
 Limites cadastrales
 Limites communales

Section	Parcelle	Lieu-dit	Nature cadastrale	Surface (ha)
0000C	0085	LE PARQUIS	Terres	66.0584

Compte: 477 - AM
Surface: 21.7 ha



Section	Parcelle	Lieu-dit	Nature cadastrale	Surface (ha)
0000C	0087	LE SAVART DE BLAMONT	Terrés	21,7

Compte: 477 - AN
Surface: 3.95 ha



Section	Parcelle	Lieu-dit	Nature cadastrale	Surface (ha)
0002E	0014	LE BOIS DU FRANC	Terres	3.95

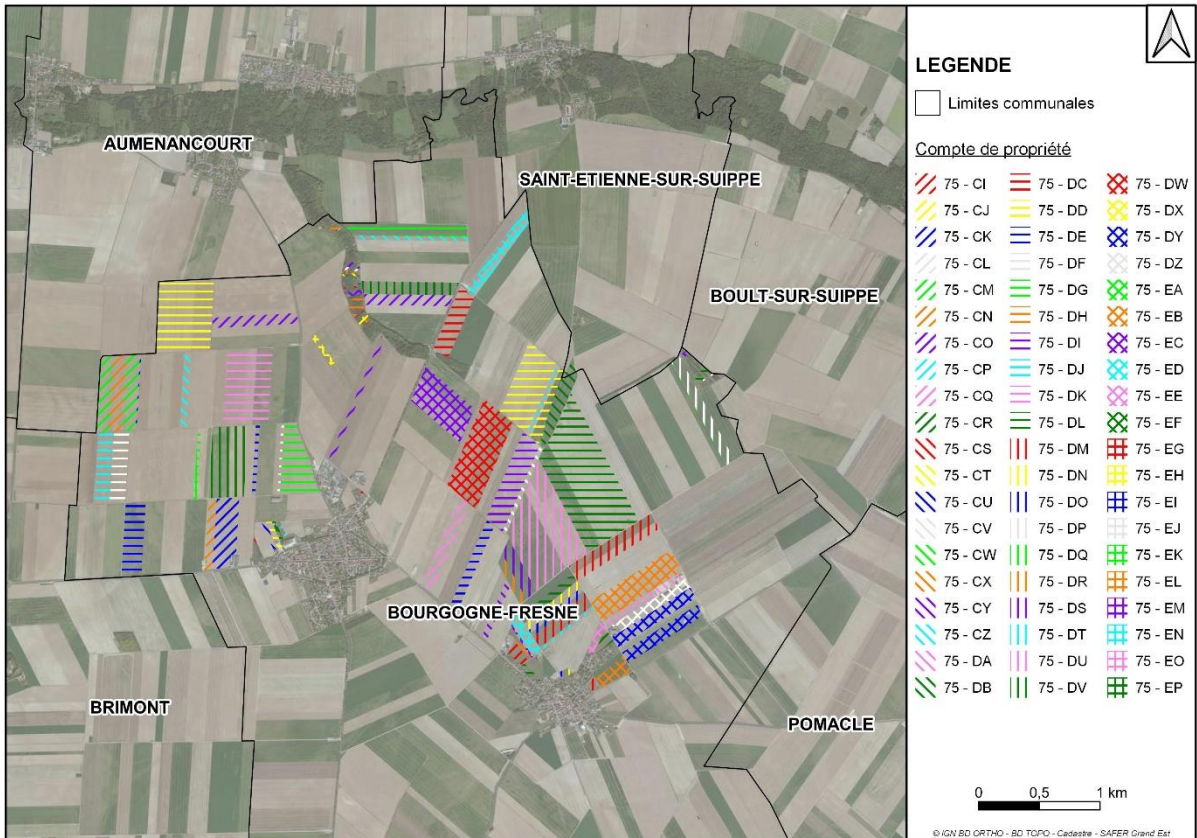
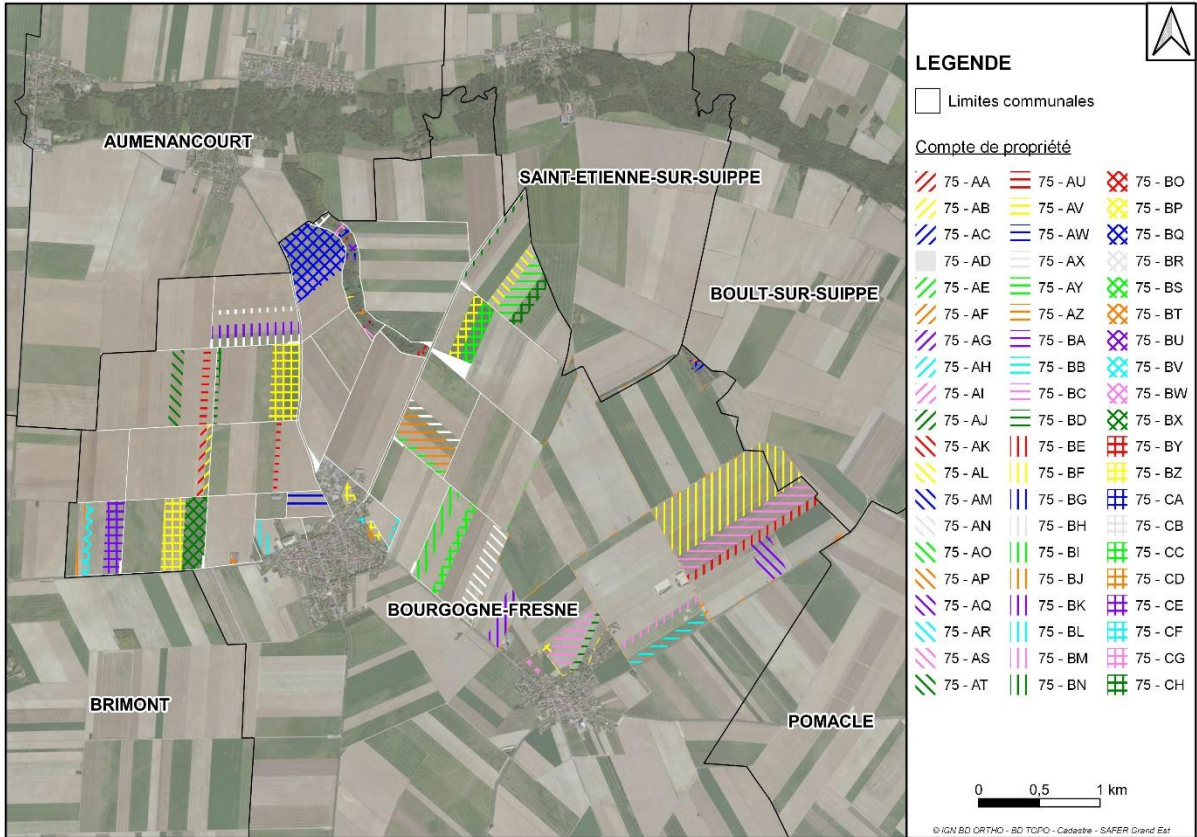
Compte: 477 - AO
Surface: 5.323 ha

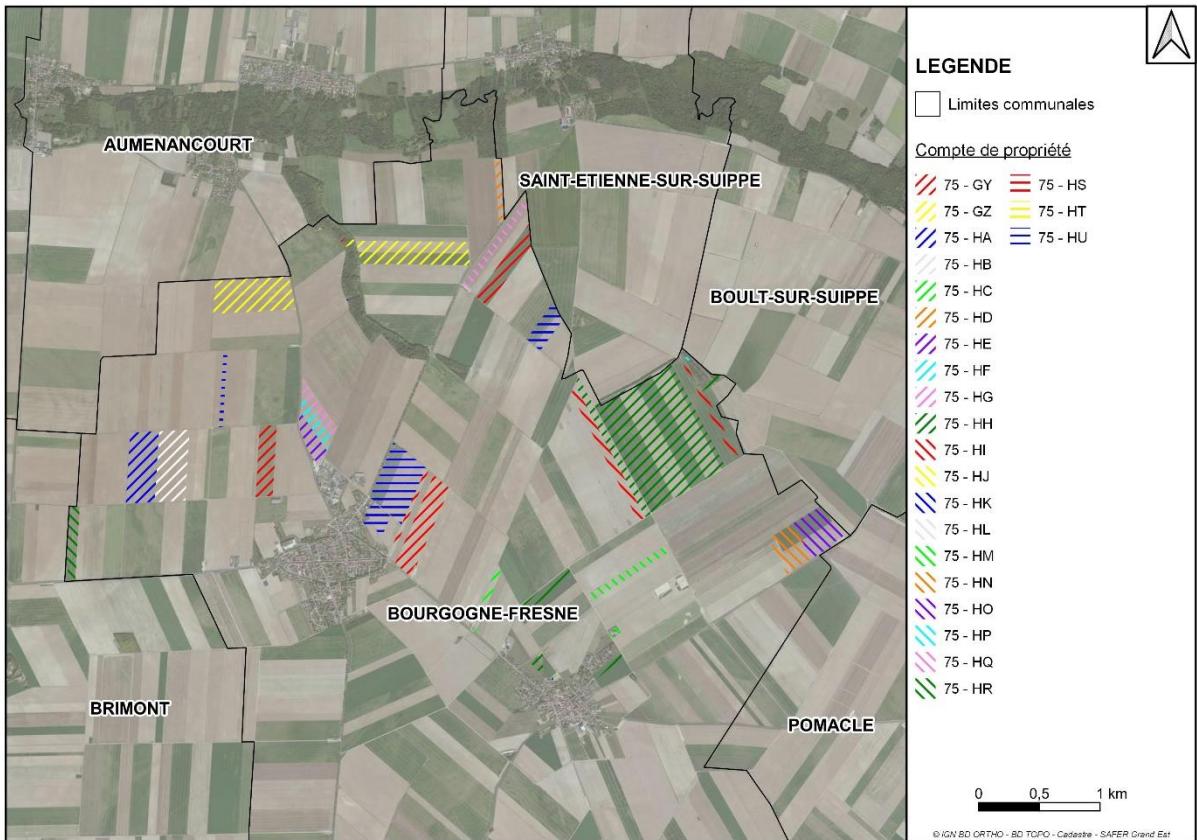
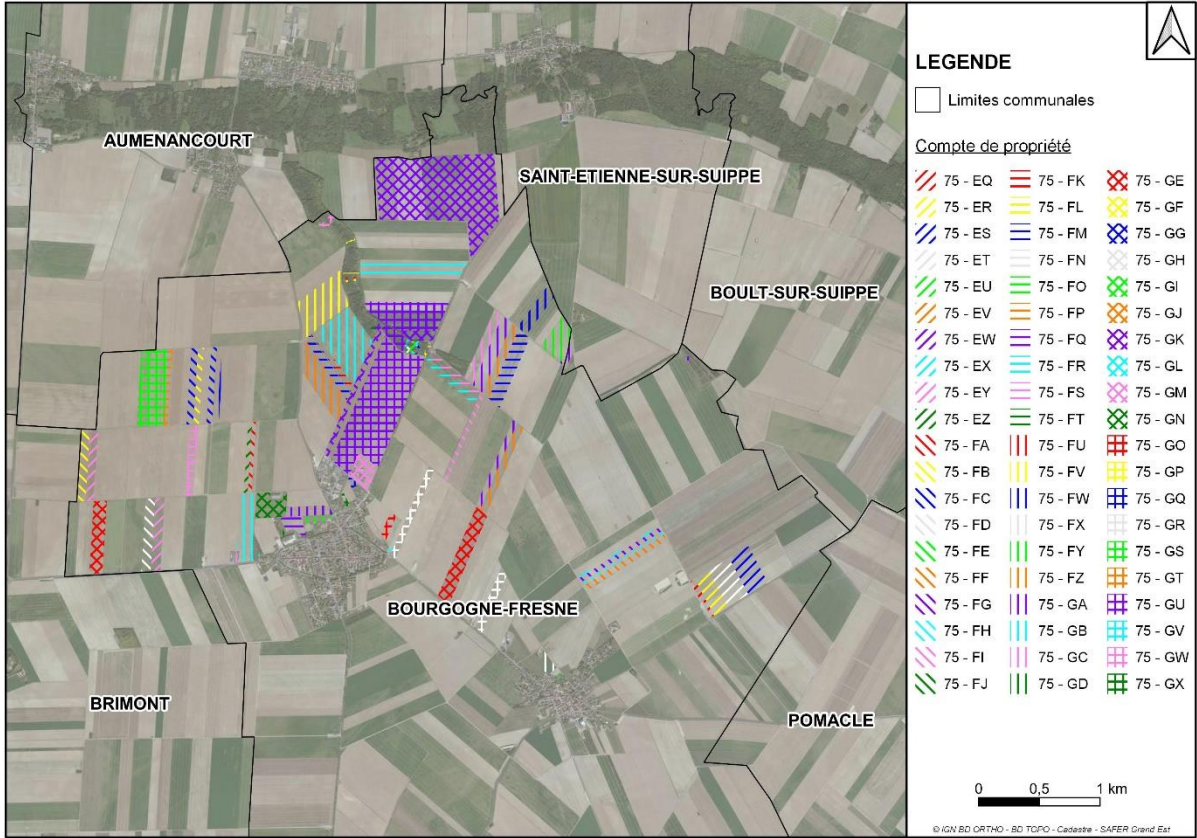


Section	Parcelle	Lieu-dit	Nature cadastrale	Surface (ha)
000ZE	0009	LE BOIS DU FRANC	Terres	2,181
000ZE	0010	LE BOIS DU FRANC	Terres	1,672
000ZE	0011	LE BOIS DU FRANC	Terres	1,47

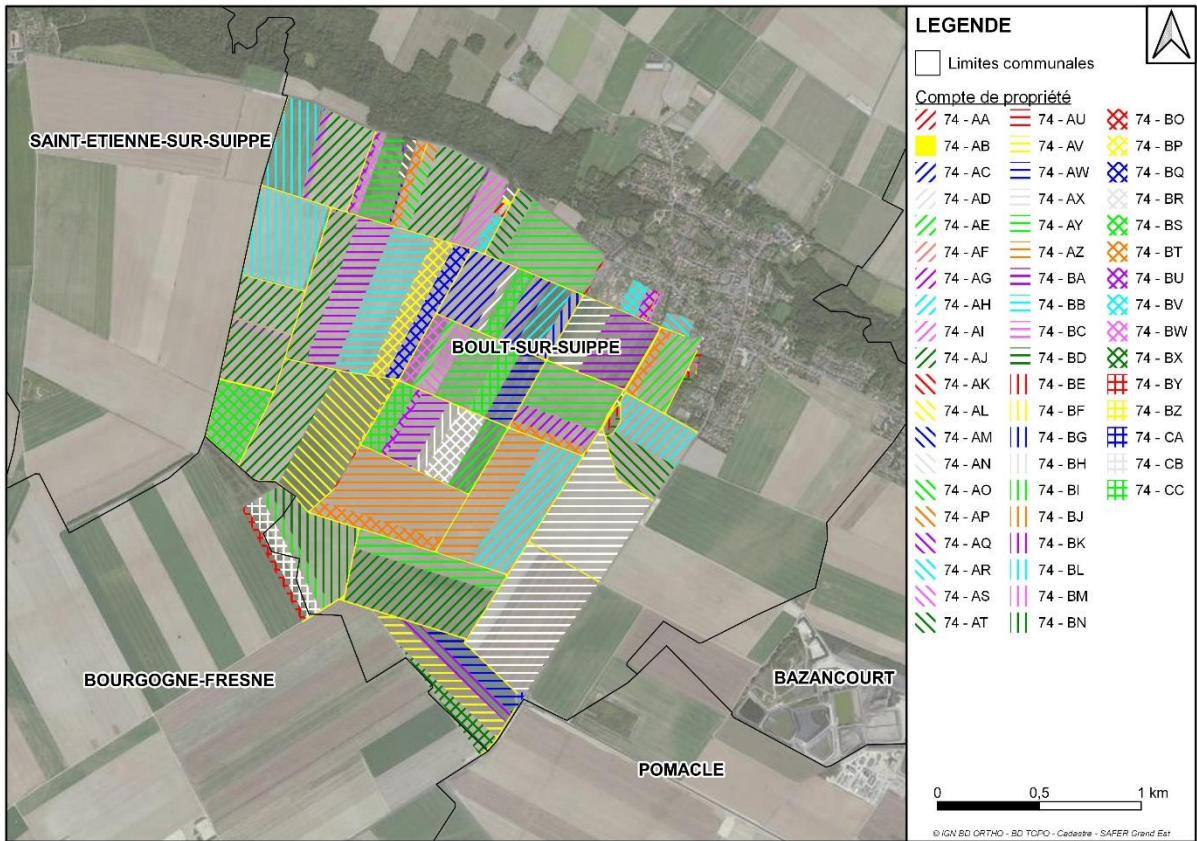
4.2. Synthèse des comptes de propriétés

Comptes de propriétés sur la commune de Bourgogne-Fresne

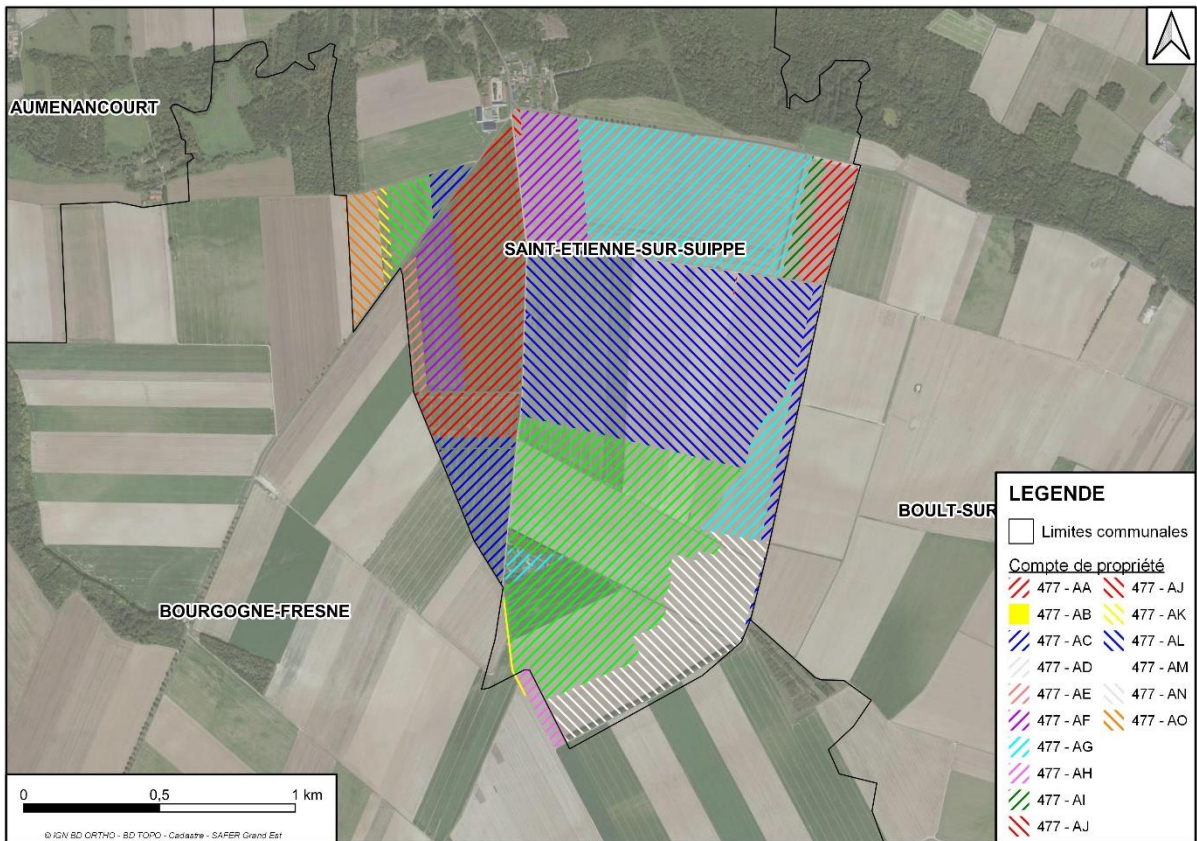




Comptes de propriétés sur la commune de Boult-sur-Suipe



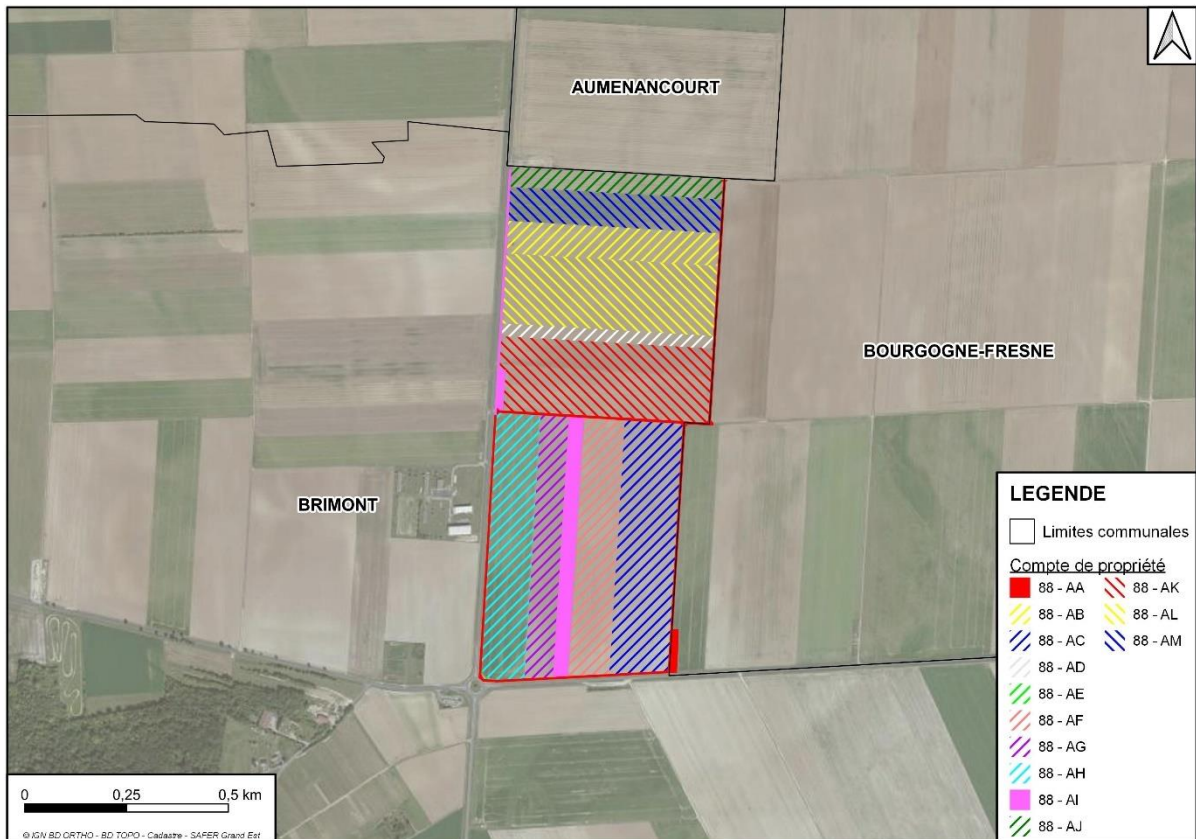
Comptes de propriétés sur la commune de Saint-Etienne-sur-Suipe



Comptes de propriétés sur la commune d'Auménancourt



Comptes de propriétés sur la commune de Brimont



4.3. Tableau général du parcellaire sur l'ensemble du périmètre

Référence cadastrale (code commune / section / parcelle)	Lieu-dit	Surface DGI (en hectares)	Nature cadastrale	Compte de propriété anonymisé
51025 000ZB 0036	LA FONTAINE	0,0264	Bois-Taillis	25 - AA
51025 000ZA 0024	LA PIERRE LONGUE	0,8197	Terrains à bâtir	25 - AB
51025 000ZA 0014	LE MOLVEAU	0,6655	Terrains à bâtir	25 - AB
51025 000ZA 0026	LA PIERRE LONGUE	0,4213	Terrains à bâtir	25 - AB
51025 000ZC 0002	LE CHAMP COQUET	0,5386	Terrains à bâtir	25 - AB
51025 000ZC 0001	L'ARBRE CHARLOT	0,7508	Terrains à bâtir	25 - AB
51025 000ZC 0007	LE VENA	0,7274	Terrains à bâtir	25 - AB
51025 000ZC 0009	LE VENA	0,4423	Terrains à bâtir	25 - AB
51025 000ZB 0023	LA FONTAINE	0,5726	Terrains à bâtir	25 - AB
51025 000ZB 0022	BEAUREGAR D	1,0278	Terrains à bâtir	25 - AB
51025 000ZA 0005	LE MOLVEAU	0,6382	Terrains à bâtir	25 - AB
51025 000ZA 0003	LE MOLVEAU	0,6617	Terrains à bâtir	25 - AB
51025 000ZA 0017	LE MOLVEAU	0,1535	Terrains à bâtir	25 - AB
51025 000ZA 0011	LE MOLVEAU	0,5373	Terrains à bâtir	25 - AB
51025 000ZB 0064	LA FORET D'ENFER	0,3886	Terrains à bâtir	25 - AB
51025 000ZB 0065	LA PIERRE LONGUE	0,6791	Terrains à bâtir	25 - AB
51025 000ZB 0068	LA PIERRE LONGUE	0,5015	Terrains à bâtir	25 - AB
51025 000ZB 0027	LA FONTAINE	0,042	Terrains à bâtir	25 - AB
51025 000ZB 0069	LA VOIE D AISEMENT	0,2237	Terrains à bâtir	25 - AB
51025 000ZB 0063	LA FORET D'ENFER	0,1823	Terrains à bâtir	25 - AB
51025 000ZB 0044	LA FONTAINE	0,5031	Terrains à bâtir	25 - AB
51025 000ZB 0045	LA FONTAINE	0,2742	Terrains à bâtir	25 - AB
51025 000ZB 0046	LA FONTAINE	0,1622	Terrains à bâtir	25 - AB

51025 000ZB 0035	LA FONTAINE	0,0267	Bois-Taillis	25 - AC
51025 000ZB 0043	LA FONTAINE	0,7633	Bois-Taillis	25 - AD
51025 000ZB 0041	LA FONTAINE	0,058	Bois-Taillis	25 - AD
51025 000ZB 0042	LA FONTAINE	0,9346	Bois-Taillis	25 - AD
51025 000ZB 0089	LA FONTAINE	0,1591	Taillis sous futaies	25 - AE
51025 000ZA 0018	LE MOLVEAU	1,1091	Carrières	25 - AF
51025 000ZB 0077	LA VOIE D AISEMENT	0,105	Bois-Taillis	25 - AF
51025 000ZB 0038	LA FONTAINE	0,1323	Bois-Taillis	25 - AF
51025 000ZB 0073	LA VOIE D AISEMENT	0,2756	Bois-Taillis	25 - AG
51025 000ZA 0007	LE MOLVEAU	5,8298	Terres	25 - AH
51025 000ZA 0006	LE MOLVEAU	6,2474	Terres	25 - AI
51025 000ZA 0042	LE MOLVEAU	6,4	Terres	25 - AI
51025 000ZA 0008	LE MOLVEAU	6,9037	Terres	25 - AI
51025 000ZB 0053	LA FONTAINE	0,0037	Bois-Taillis	25 - AJ
51025 000ZB 0032	LA FONTAINE	1,0136	Bois-Taillis	25 - AK
51025 000ZB 0074	LA VOIE D AISEMENT	0,1207	Bois-Taillis	25 - AL
51025 000ZB 0034	LA FONTAINE	0,0927	Bois-Taillis	25 - AM
51025 000ZC 0004	L'ARBRE CHARLOT	32,4689	Terres	25 - AN
51025 000ZC 0005	L'ARBRE CHARLOT	13,3608	Terres	25 - AN
51025 000ZA 0004	LE MOLVEAU	29,9004	Terres	25 - AN
51025 000ZB 0079	LA FONTAINE	1,5186	Terres	25 - AO
51025 000ZA 0047	LA PIERRE LONGUE	18,7603	Terres	25 - AP
51025 000ZB 0025	LA FONTAINE	0,4419	Terres	25 - AP
51025 000ZB 0024	LA FONTAINE	0,4059	Terres	25 - AP
51025 000ZA 0083	LA PIERRE LONGUE	18,6512	Terres	25 - AQ
51025 000ZA 0076	DESIRE SARAZIN	0,06	Sols	25 - AQ
51025 000ZA 0081	LA PIERRE LONGUE	0,049	Terres	25 - AQ
51025 000ZC 0003	LE CHAMP COQUET	22,8659	Terres	25 - AR
51025 000ZA 0016	LE MOLVEAU	16,2641	Terres	25 - AR
51025 000ZA 0080	LA PIERRE LONGUE	0,311	Terres	25 - AS
51025 000ZA 0082	LA PIERRE LONGUE	0,049	Terres	25 - AS
51025 000ZB 0037	LA FONTAINE	0,1535	Bois-Taillis	25 - AT
51025 000ZC 0006	L'ARBRE CHARLOT	9,63	Terres	25 - AU
51025 000ZA 0041	LE MOLVEAU	12,1766	Terres	25 - AU
51025 000ZB 0026	LA FONTAINE	0,7249	Bois-Taillis	25 - AV

51025 000ZB 0090	LA FONTAINE	0,1591	Taillis sous futaies	25 - AW
51025 000ZB 0040	LA FONTAINE	0,3245	Bois-Taillis	25 - AX
51025 000ZA 0015	LE MOLVEAU	16,2847	Terres	25 - AY
51025 000ZB 0078	LA FONTAINE	8,9112	Terres	25 - AY
51025 000ZB 0094	LA FORET D'ENFER	9,0702	Terres	25 - AY
51025 000ZC 0010	LE VENA	10,1111	Terres	25 - AY
51025 000ZC 0008	LE VENA	15,597	Terres	25 - AY
51025 000ZB 0061	LA FORET D'ENFER	7,9728	Terres	25 - AY
51025 000ZB 0062	LA FORET D'ENFER	1,2984	Terres	25 - AY
51025 000ZB 0054	LA FONTAINE	0,0417	Bois-Taillis	25 - AY
51025 000ZB 0056	LA FONTAINE	0,3488	Bois-Taillis	25 - AY
51025 000ZB 0092	LA FONTAINE	0,052	Bois-Taillis	25 - AZ
51025 000ZB 0050	LA FONTAINE	0,0587	Bois-Taillis	25 - AZ
51025 000ZB 0049	LA FONTAINE	0,2518	Bois-Taillis	25 - AZ
51025 000ZB 0052	LA FONTAINE	0,2449	Bois-Taillis	25 - BA
51025 000ZB 0048	LA FONTAINE	0,2294	Bois-Taillis	25 - BB
51025 000ZA 0009	LE MOLVEAU	0,1927	Terres	25 - BC
51025 000ZB 0033	LA FONTAINE	0,1082	Bois-Taillis	25 - BD
51025 000ZB 0028	LA FONTAINE	0,1467	Bois-Taillis	25 - BE
51025 000ZB 0075	LA VOIE D AISEMENT	0,1867	Bois-Taillis	25 - BF
51025 000ZB 0071	LA VOIE D AISEMENT	0,1793	Bois-Taillis	25 - BG
51025 000ZA 0019	LE MOLVEAU	0,2853	Terres	25 - BH
51025 000ZB 0072	LA VOIE D AISEMENT	0,0541	Bois-Taillis	25 - BI
51025 000ZB 0030	LA FONTAINE	0,5939	Bois-Taillis	25 - BJ
51025 000ZB 0029	LA FONTAINE	0,3146	Bois	25 - BJ
51025 000ZB 0080	LA FONTAINE	15,2645	Terres	25 - BK
51025 000ZB 0047	LA FONTAINE	0,8402	Bois-Taillis	25 - BL
51025 000ZB 0055	LA FONTAINE	0,0598	Bois-Taillis	25 - BM
51025 000ZB 0031	LA FONTAINE	0,4553	Bois-Taillis	25 - BN
51025 000ZA 0012	LE MOLVEAU	12,1872	Terres	25 - BO
51025 000ZA 0013	LE MOLVEAU	2,728	Terres	25 - BO
51025 000ZB 0067	LA PIERRE LONGUE	24,5469	Terres	25 - BO
51025 000ZB 0066	LA PIERRE LONGUE	0,9268	Terres	25 - BO
51025 000ZB 0070	LA VOIE D AISEMENT	4,7045	Terres	25 - BO
51025 000ZA 0039	LA PIERRE LONGUE	0,0031	Sols	25 - BP
51025 000ZB 0076	LA VOIE D AISEMENT	0,1626	Bois-Taillis	25 - BQ
51025 000ZB 0091	LA FONTAINE	0,052	Bois-Taillis	25 - BR
51477 000ZD 0006	LE PARADIS	4,999	Terres	477 - AA

51477 000ZD 0009	LE PARQUIS EST	0,048	Terres	477 - AA
51477 000ZE 0006	LE CHEMIN DE REIMS	2,575	Terres	477 - AA
51477 000ZE 0005	LE CHEMIN DE REIMS	18,403	Terres	477 - AA
51477 000ZE 0004	LES EGUISONS	5,688	Terres	477 - AA
51477 0000C 0093	LE SAVART DE BLAMONT	0,259	Terres	477 - AB
51477 0000C 0083	LE PARQUIS	0,04	Sols	477 - AC
51477 000ZD 0008	LE PARQUIS EST	0,25	Terres	477 - AC
51477 000ZD 0007	LE PARQUIS EST	3,02	Terres	477 - AC
51477 000ZE 0002	LES EGUISONS	4,083	Terres	477 - AC
51477 000ZE 0001	LES EGUISONS	3,687	Terres	477 - AC
51477 000ZE 0015	LE BOIS DU FRANC	1,43	Terres	477 - AC
51477 000ZE 0003	LES EGUISONS	1,132	Terres	477 - AC
51477 0000C 0092	LE SAVART DE BLAMONT	56,2322	Terres	477 - AD
51477 000ZE 0008	LE CHEMIN DE REIMS	2,562	Terres	477 - AE
51477 000ZD 0002	LE PARADIS	10,903	Terres	477 - AF
51477 000ZE 0007	LE CHEMIN DE REIMS	8,48	Terres	477 - AF
51477 0000C 0089	LE SAVART DE BLAMONT	1,478	Landes	477 - AG
51477 0000C 0086	LE PARQUIS	7,143	Terres	477 - AG
51477 000ZD 0004	LE PARADIS	37,613	Terres	477 - AG
51477 0000C 0094	LE SAVART DE BLAMONT	1,6878	Terres	477 - AH
51477 000ZD 0005	LE PARADIS	2,561	Terres	477 - AI
51477 000ZD 0001	LE PARADIS	0,264	Jardins	477 - AJ
51477 000ZE 0012	LE BOIS DU FRANC	1,214	Terres	477 - AK
51477 0000C 0085	LE PARQUIS	66,0584	Terres	477 - AL
51477 0000C 0087	LE SAVART DE BLAMONT	21,7	Terres	477 - AM
51477 000ZE 0014	LE BOIS DU FRANC	3,95	Terres	477 - AN
51477 000ZE 0011	LE BOIS DU FRANC	1,47	Terres	477 - AO
51477 000ZE 0010	LE BOIS DU FRANC	1,672	Terres	477 - AO
51477 000ZE 0009	LE BOIS DU FRANC	2,181	Terres	477 - AO

51074 0000U 0320	SUR LES GRANDES PLACES	0,0664	Landes	74 - AA
51074 0000U 0297	LE MONT DE BOURGOGNE	0,1229	Terrains à bâtir	74 - AA
51074 0000U 0332	SUR LES GRANDES PLACES	0,0802	Landes	74 - AA
51074 0000U 0173	SUR LES GRANDES PLACES	0,199	Terres	74 - AA
51074 0000U 0192	LES GOLETS	0,201	Terrains à bâtir	74 - AA
51074 0000V 0165	LE JARDINET	0,0286	Terrains à bâtir	74 - AB
51074 0000V 0164	LE JARDINET	0,1178	Terrains à bâtir	74 - AB
51074 0000V 0169	MOTEVE	0,2409	Terrains à bâtir	74 - AB
51074 0000V 0168	LA VACHE	0,3969	Terrains à bâtir	74 - AB
51074 0000V 0167	LA VACHE	0,4196	Terrains à bâtir	74 - AB
51074 0000V 0166	LE JARDINET	0,3421	Terrains à bâtir	74 - AB
51074 0000V 0175	LE CHAMP AUX POIS	0,378	Terrains à bâtir	74 - AB
51074 0000V 0174	LE MONT HUSSARD	0,0937	Terrains à bâtir	74 - AB
51074 0000V 0173	LA GROSSE BORNE	0,225	Terrains à bâtir	74 - AB
51074 0000V 0172	LE CHEVET DE L'ÉGLISE	0,3599	Terrains à bâtir	74 - AB
51074 0000V 0179	LE MONT HUSSARD	0,4204	Terrains à bâtir	74 - AB
51074 0000V 0178	L'ÉPINETTE	0,2414	Terrains à bâtir	74 - AB
51074 0000V 0177	L'ÉCUFIN BONDON	0,3839	Terrains à bâtir	74 - AB
51074 0000V 0176	L'ÉPINETTE	0,2541	Terrains à bâtir	74 - AB
51074 0000V 0187	LE CHEVET DE L'ÉGLISE	0,2196	Terrains à bâtir	74 - AB
51074 0000V 0186	L'ÉPINETTE	0,2505	Terrains à bâtir	74 - AB
51074 0000V 0185	LA GROSSE BORNE	0,2116	Terrains à bâtir	74 - AB
51074 0000V 0184	LA GARINETTE	0,4031	Terrains à bâtir	74 - AB
51074 0000V 0189	L'ÉCUFIN BONDON	0,2262	Terrains à bâtir	74 - AB

51074 0000V 0188	LE CHAMP AUX POIS	0,2339	Terrains bâtir	à	74 - AB
51074 0000V 0183	LA GARINETTE	0,1109	Terrains bâtir	à	74 - AB
51074 0000V 0182	LA GARINETTE	0,3143	Terrains bâtir	à	74 - AB
51074 0000V 0181	LE MONT HUSSARD	0,2097	Terrains bâtir	à	74 - AB
51074 0000V 0180	LA GARINETTE	0,3016	Terrains bâtir	à	74 - AB
51074 0000U 0345	LES BLAIREAUX	0,3592	Terrains bâtir	à	74 - AB
51074 0000U 0344	AU DESSUS DE LA CULEE	0,2848	Terrains bâtir	à	74 - AB
51074 0000U 0343	LE PERLUET NORD	0,3138	Terrains bâtir	à	74 - AB
51074 0000U 0342	AU DESSUS DE LA CULEE	0,1658	Terrains bâtir	à	74 - AB
51074 0000U 0348	LES BLAIREAUX	0,4289	Terrains bâtir	à	74 - AB
51074 0000U 0347	AU DESSUS DE LA CULEE	0,2347	Terrains bâtir	à	74 - AB
51074 0000U 0346	LE MONT DE BOURGOGNE	0,0667	Terrains bâtir	à	74 - AB
51074 0000U 0336	LES GOLETS	0,2172	Terrains bâtir	à	74 - AB
51074 0000U 0340	LE PERLUET NORD	0,1596	Terrains bâtir	à	74 - AB
51074 0000U 0335	SUR LES GRANDES PLACES	0,0426	Terrains bâtir	à	74 - AB
51074 0000U 0339	LA CULEE REMEMBREE	0,2816	Terrains bâtir	à	74 - AB
51074 0000U 0341	AU DESSUS DE LA CULEE	0,132	Terrains bâtir	à	74 - AB
51074 0000U 0333	SUR LES GRANDES PLACES	0,0828	Landes		74 - AB
51074 0000S 0007	LA CULEE	0,1314	Terrains bâtir	à	74 - AB
51074 0000S 0009	LE PERLUET	0,2423	Terrains bâtir	à	74 - AB
51074 0000S 0011	LE PERLUET	0,0853	Terrains bâtir	à	74 - AB
51074 0000S 0010	LE PERLUET	0,2641	Terrains bâtir	à	74 - AB
51074 0000S 0008	LE PERLUET	0,0872	Terrains bâtir	à	74 - AB
51074 000ZB 0007	LE MONT DE BOULT	0,2534	Terrains bâtir	à	74 - AB

51074 000ZB 0006	LE MONT DE BOULT	0,1885	Terrains à bâtir	74 - AB
51074 000ZB 0022	LA CROIX GODINOT	0,1718	Terrains à bâtir	74 - AB
51074 000ZB 0020	LA CROIX GODINOT	0,7338	Terrains à bâtir	74 - AB
51074 000ZB 0001	LE MONT DE BOULT	0,2975	Terrains à bâtir	74 - AB
51074 000YI 0020	L'ORME POTARD	0,4807	Terrains à bâtir	74 - AB
51074 000YI 0019	L'ORME POTARD	0,2199	Terrains à bâtir	74 - AB
51074 0000V 0001	LE CHEVET DE L'ÉGLISE	7,062	Terres	74 - AC
51074 0000V 0005	LE CHEVET DE L'ÉGLISE	3,155	Terres	74 - AC
51074 0000V 0002	LE CHEVET DE L'ÉGLISE	1,396	Terres	74 - AD
51074 0000V 0040	L'ECUFIN BONDON	4,215	Terres	74 - AE
51074 0000V 0046	LE CHAMP AUX POIS	1,48	Terres	74 - AE
51074 0000V 0016	LE MONT HUSSARD	6,073	Terres	74 - AE
51074 0000U 0016	LE PERLUET NORD	0,358	Terres	74 - AF
51074 0000V 0031	L'ÉPINETTE	3,6143	Terres	74 - AG
51074 0000U 0032	LA CULEE REMEMBREE	1,4549	Terres	74 - AG
51074 0000U 0289	LE PERLUET NORD	0,3563	Terres	74 - AG
51074 0000U 0171	SUR LES GRANDES PLACES	0,149	Futaies résineuses	74 - AG
51074 0000U 0070	SUR LES GRANDES PLACES	0,115	Landes	74 - AG
51074 0000V 0056	LA VACHE	10,439	Terres	74 - AH
51074 0000V 0057	LA VACHE	2,8203	Terres	74 - AH
51074 0000V 0025	LA GARINETTE	7,064	Terres	74 - AH
51074 0000V 0006	LE CHEVET DE L'ÉGLISE	4,095	Terres	74 - AH
51074 0000U 0172	SUR LES GRANDES PLACES	0,103	Terres	74 - AI
51074 0000U 0071	SUR LES GRANDES PLACES	0,13	Terres	74 - AI

51074 0000U 0072	SUR LES GRANDES PLACES	4,238	Terres	74 - AI
51074 0000U 0033	LA CULEE REMEMBREE	9,439	Terres	74 - AJ
51074 0000U 0325	LE PERLUET NORD	4,2725	Terres	74 - AJ
51074 0000U 0324	LE PERLUET NORD	6,4276	Terres	74 - AJ
51074 0000U 0323	SUR LES GRANDES PLACES	10,227	Terres	74 - AJ
51074 0000U 0322	LES BLAIREAUX	9,1711	Terres	74 - AJ
51074 0000U 0326	LE MONT DE BOURGOGNE	10,5909	Terres	74 - AJ
51074 0000U 0328	LE PERLUET NORD	1,5169	Terres	74 - AJ
51074 0000U 0327	LE PERLUET NORD	1,7393	Terres	74 - AJ
51074 0000S 0003	LE PERLUET	3,119	Terres	74 - AJ
51074 0000U 0015	LE PERLUET NORD	0,3585	Terres	74 - AJ
51074 000YI 0018	L'ORME POTARD	17,4332	Terres	74 - AJ
51074 0000V 0029	L'ÉPINETTE	0,0115	Terres	74 - AK
51074 0000U 0299	LE MONT DE BOURGOGNE	0,0679	Terres	74 - AL
51074 0000U 0296	LE MONT DE BOURGOGNE	0,49	Terres	74 - AL
51074 0000U 0295	LE MONT DE BOURGOGNE	8,7936	Terres	74 - AL
51074 0000U 0294	LE MONT DE BOURGOGNE	0,5434	Terres	74 - AL
51074 0000U 0293	LE MONT DE BOURGOGNE	5,2591	Terres	74 - AL
51074 0000U 0046	LE MONT DE BOURGOGNE	0,209	Terres	74 - AL
51074 0000U 0044	LE MONT DE BOURGOGNE	0,264	Terres	74 - AL
51074 0000U 0043	LE MONT DE BOURGOGNE	0,934	Bois-Taillis	74 - AL
51074 0000U 0050	LE MONT DE BOURGOGNE	0,253	Terres	74 - AL
51074 0000U 0047	LE MONT DE BOURGOGNE	0,902	Terres	74 - AL
51074 0000U 0064	SUR LES GRANDES PLACES	0,217	Terres	74 - AM
51074 0000V 0157	LE MONT HUSSARD	0,05	Terres	74 - AN

51074 0000V 0121	LA GARINETTE	0,085	Landes	74 - AN
51074 0000U 0334	SUR LES GRANDES PLACES	0,3098	Landes	74 - AN
51074 0000U 0331	SUR LES GRANDES PLACES	0,0828	Landes	74 - AN
51074 0000U 0170	SUR LES GRANDES PLACES	0,12	Landes	74 - AN
51074 0000U 0063	SUR LES GRANDES PLACES	0,463	Landes	74 - AN
51074 0000U 0062	SUR LES GRANDES PLACES	0,138	Futaies résineuses	74 - AN
51074 0000U 0066	SUR LES GRANDES PLACES	1,912	Terres	74 - AO
51074 0000U 0067	SUR LES GRANDES PLACES	0,505	Terres	74 - AP
51074 000ZB 0024	LA CROIX GODINOT	3,5538	Terres	74 - AQ
51074 000AH 0207	LES GOLETS	1,1795	Terres	74 - AR
51074 0000V 0045	LE CHAMP AUX POIS	2,983	Terres	74 - AS
51074 0000V 0028	LA GARINETTE	5,783	Terres	74 - AT
51074 0000U 0227	LES GOLETS	0,742	Terres	74 - AT
51074 0000U 0115	LES GOLETS	2,146	Terres	74 - AT
51074 000AE 0020	LES CRAYERES	0,1657	Terres	74 - AU
51074 000ZB 0016	LA CROIX GODINOT	4,44	Terres	74 - AV
51074 000ZB 0023	LA CROIX GODINOT	2,413	Terres	74 - AV
51074 0000V 0041	LE CHAMP AUX POIS	4,547	Terres	74 - AW
51074 000ZB 0025	LA CROIX GODINOT	4,4312	Terres	74 - AW
51074 0000V 0191	MOTEVE	19,716	Terres	74 - AX
51074 0000V 0060	LA MESSE	20,7	Terres	74 - AX
51074 0000V 0059	MOTEVE	1,525	Terres	74 - AX
51074 0000V 0009	LA GROSSE BORNE	4,358	Terres	74 - AX
51074 0000V 0008	LA GROSSE BORNE	1,314	Terres	74 - AX
51074 000YI 0022	LA CROIX GODINOT	3,2867	Terres	74 - AX

51074 0000V 0043	LE CHAMP AUX POIS	3,445	Terres	74 - AY
51074 0000V 0044	LE CHAMP AUX POIS	3,06	Terres	74 - AY
51074 0000V 0033	L'ÉPINETTE	2,4029	Terres	74 - AY
51074 0000V 0032	L'ÉPINETTE	7,03	Terres	74 - AY
51074 0000U 0226	LES GOLETS	12,1137	Terres	74 - AY
51074 0000U 0061	SUR LES GRANDES PLACES	1,545	Terres	74 - AY
51074 0000U 0060	SUR LES GRANDES PLACES	2,071	Terres	74 - AY
51074 0000U 0059	SUR LES GRANDES PLACES	0,742	Terres	74 - AY
51074 0000U 0058	SUR LES GRANDES PLACES	1,406	Terres	74 - AY
51074 000YI 0001	L'ORME POTARD	7,11	Terres	74 - AY
51074 0 000V 0153	LE JARDINET	0,1323	Terres	74 - AZ
51074 0 000U 0298	LE MONT DE BOURGOGNE	0,0981	Terres	74 - AZ
51074 0000V 0050	LE JARDINET	9,914	Terres	74 - AZ
51074 0000V 0049	LE JARDINET	0,71	Terres	74 - AZ
51074 0000V 0055	LA VACHE	0,358	Terres	74 - AZ
51074 0000V 0054	LA VACHE	11,88	Terres	74 - AZ
51074 0000V 0053	LA VACHE	0,086	Terres	74 - AZ
51074 0000V 0148	LE JARDINET	4,222	Terres	74 - AZ
51074 0000V 0147	LE JARDINET	0,293	Terres	74 - AZ
51074 0000V 0127	LE JARDINET	1,72	Terres	74 - AZ
51074 0000V 0037	L ECUFIN BONDON	1,154	Terres	74 - BA
51074 0000V 0036	L ECUFIN BONDON	3,786	Terres	74 - BA
51074 0000U 0037	LES BLAIREAUX	1,9436	Terres	74 - BA
51074 0000U 0036	LES BLAIREAUX	4,923	Terres	74 - BA
51074 0000U 0038	LES BLAIREAUX	4,762	Terres	74 - BA
51074 0000V 0012	LA GROSSE BORNE	3,768	Terres	74 - BA
51074 0000V 0011	LA GROSSE BORNE	1,669	Terres	74 - BA
51074 0000V 0010	LA GROSSE BORNE	3,089	Terres	74 - BA
51074 0000U 0224	LES BLAIREAUX	0,1068	Terres	74 - BA

51074 0000U 0168	LES BLAIREAUX	0,135	Terres	74 - BA
51074 0000U 0222	LES BLAIREAUX	0,1136	Terres	74 - BA
51074 0000U 0223	LES BLAIREAUX	0,0845	Terres	74 - BA
51074 0000U 0039	LES BLAIREAUX	13,874	Terres	74 - BB
51074 0000U 0211	LES BLAIREAUX	0,0259	Sols	74 - BC
51074 0000V 0027	LA GARINETTE	0,264	Terres	74 - BD
51074 000AE 0223	LES CRAYERES	0,1423	Terres	74 - BD
51074 0000V 0026	LA GARINETTE	0,399	Terres	74 - BE
51074 000AE 0224	LES CRAYERES	0,1423	Terres	74 - BE
51074 000AE 0016	LES CRAYERES	0,067	Terres	74 - BF
51074 0000V 0007	LE CHEVET DE L'ÉGLISE	1,962	Terres	74 - BG
51074 0000V 0038	L ECUFIN BONDON	1,143	Terres	74 - BH
51074 0000V 0124	L ECUFIN BONDON	1,129	Terres	74 - BH
51074 0000V 0123	L ECUFIN BONDON	0,164	Terres	74 - BH
51074 000ZB 0003	LE MONT DE BOULT	3,136	Terres	74 - BI
51074 000AE 0017	LES CRAYERES	0,067	Terres	74 - BJ
51074 0000U 0169	SUR LES GRANDES PLACES	0,119	Landes	74 - BK
51074 0000S 0004	LA CULEE	0,405	Terres	74 - BL
51074 0000U 0031	LA CULEE REMEMBREE	8,435	Terres	74 - BL
51074 0000U 0029	AU DESSUS DE LA CULEE	0,548	Terres	74 - BL
51074 0000U 0176	AU DESSUS DE LA CULEE	14,037	Terres	74 - BL
51074 000AE 0018	LES CRAYERES	0,067	Terres	74 - BM
51074 000ZB 0002	LE MONT DE BOULT	10,3885	Terres	74 - BN
51074 000AH 0213	LES GOLETS	0,1682	Terres	74 - BO
51074 0000U 0040	LES BLAIREAUX	6,7613	Terres	74 - BP
51074 0000U 0041	LES BLAIREAUX	5,275	Terres	74 - BQ

51074 0000V 0039	L ECUFIN BONDON	2,403	Terres	74 - BR
51074 0000V 0125	L ECUFIN BONDON	0,302	Terres	74 - BR
51074 0000V 0126	L ECUFIN BONDON	2,137	Terres	74 - BR
51074 0000S 0001	LE PERLUET	0,846	Terres	74 - BS
51074 0000S 0002	LE PERLUET	6,825	Terres	74 - BS
51074 0000V 0052	LE JARDINET	0,987	Terres	74 - BT
51074 0000V 0051	LE JARDINET	3,228	Terres	74 - BT
51074 0000V 0030	L'ÉPINETTE	1,456	Terres	74 - BT
51074 0000V 0014	LE MONT HUSSARD	1,81	Terres	74 - BT
51074 0000U 0065	SUR LES GRANDES PLACES	1,904	Terres	74 - BT
51074 0000V 0035	L ECUFIN BONDON	1,121	Terres	74 - BU
51074 0000U 0056	SUR LES GRANDES PLACES	0,503	Terres	74 - BU
51074 0000U 0055	SUR LES GRANDES PLACES	0,361	Terres	74 - BU
51074 000AH 0214	LES GOLETS	0,4286	Terres	74 - BU
51074 000AH 0215	LES GOLETS	0,2027	Terres	74 - BU
51074 000AH 0211	LES GOLETS	0,1054	Terres	74 - BU
51074 0000U 0073	SUR LES GRANDES PLACES	1,087	Terres	74 - BV
51074 000AH 0224	LES GOLETS	1,3995	Terres	74 - BV
51074 000AH 0210	LES GOLETS	0,1164	Terres	74 - BW
51074 0000V 0047	LE CHAMP AUX POIS	2,4221	Terres	74 - BW
51074 0000U 0057	SUR LES GRANDES PLACES	1,199	Terres	74 - BW
51074 000AH 0212	LES GOLETS	0,0901	Terres	74 - BW
51074 000ZB 0017	LA CROIX GODINOT	3,9807	Terres	74 - BX
51074 000ZB 0005	LE MONT DE BOULT	1,6837	Terres	74 - BY
51074 0000U 0042	LE MONT DE BOURGOGNE	0,2884	Bois-Taillis	74 - BZ
51074 0000V 0192	MOTEVE	0,015	Terres	74 - CA
51074 000ZB 0027	LA CROIX GODINOT	0,1243	Terres	74 - CA
51074 000ZB 0026	LA CROIX GODINOT	0,0521	Terres	74 - CA
51074 000YI 0023	LA CROIX GODINOT	0,06	Terres	74 - CA

51074 000ZB 0004	LE MONT DE BOULT	5,2196	Terres	74 - CB
51074 0000V 0042	LE CHAMP AUX POIS	3,339	Terres	74 - CC
51074 0000V 0122	L ECUFIN BONDON	0,472	Terres	74 - CC
51074 0000V 0034	L ECUFIN BONDON	3,113	Terres	74 - CC
51074 0000V 0004	LE CHEVET DE L'ÉGLISE	0,925	Terres	74 - CC
51074 0000V 0003	LE CHEVET DE L'ÉGLISE	2,179	Terres	74 - CC
51075 000ZB 0013	CHAMP LE COMTE	2,835	Terres	75 - AA
51075 000ZB 0055	CHAMP LE COMTE	2,4714	Terres	75 - AB
51075 261ZI 0016	VARLAGER	0,365	Terres	75 - AC
51075 000ZB 0014	CHAMP LE COMTE	0,3521	Terrains à bâtir	75 - AD
51075 000ZB 0018	ARBRE CANA	0,4131	Terrains à bâtir	75 - AD
51075 000AB 0109	COLOMBIER	0,1884	Terrains à bâtir	75 - AD
51075 000ZL 0019	CUREMONT	0,3746	Terrains à bâtir	75 - AD
51075 000ZL 0001	LAVAL	0,3872	Terrains à bâtir	75 - AD
51075 000ZM 0042	CHAMP PEPERON	0,6386	Terrains à bâtir	75 - AD
51075 000ZM 0036	CHAMP PEPERON	0,4738	Terrains à bâtir	75 - AD
51075 000ZM 0035	CHAMP PEPERON	0,3613	Terrains à bâtir	75 - AD
51075 000ZM 0034	CHAMP PEPERON	0,3806	Terrains à bâtir	75 - AD
51075 000AA 0020	DERRIERE L'ÉGLISE	0,113	Terrains à bâtir	75 - AD
51075 000ZK 0028	HORLE CORDELOT	0,7622	Terrains à bâtir	75 - AD
51075 000ZL 0007	CUREMONT	0,4667	Terrains à bâtir	75 - AD
51075 000ZK 0026	HORLE CORDELOT	0,6836	Terrains à bâtir	75 - AD
51075 000ZK 0032	BOURG GODART	0,0865	Terrains à bâtir	75 - AD
51075 000ZK 0005	HORLE CORDELOT	0,4533	Terrains à bâtir	75 - AD
51075 000ZK 0004	HORLE CORDELOT	2,7711	Terres	75 - AD
51075 000ZI 0029	BOURG GODART	0,2871	Terrains à bâtir	75 - AD

51075 000ZE 0019	SERMONCET	0,3785	Terrains bâtir	à	75 - AD
51075 000ZE 0017	SERMONCET	0,292	Terrains bâtir	à	75 - AD
51075 000ZH 0005	GUERLET	0,4206	Terrains bâtir	à	75 - AD
51075 000ZH 0003	GUERLET	0,2878	Terrains bâtir	à	75 - AD
51075 000ZN 0011	DOUCE DENREE	0,4038	Terrains bâtir	à	75 - AD
51075 000ZI 0001	EPINCELLES	1,3322	Terrains bâtir	à	75 - AD
51075 000ZI 0016	BOURG GODART	0,5617	Terrains bâtir	à	75 - AD
51075 000ZI 0015	EPINCELLES	0,4817	Terrains bâtir	à	75 - AD
51075 000ZI 0014	EPINCELLES	0,8271	Terrains bâtir	à	75 - AD
51075 000ZD 0006	NAURY	0,3833	Terrains bâtir	à	75 - AD
51075 000ZC 0021	LE VENA	0,2697	Terrains bâtir	à	75 - AD
51075 000ZC 0020	LE VENA	0,3579	Terrains bâtir	à	75 - AD
51075 000ZE 0021	LA FONTAINE	0,1057	Terrains bâtir	à	75 - AD
51075 000ZE 0020	RUELLE CHOPIN	0,9903	Terrains bâtir	à	75 - AD
51075 000ZE 0001	LA FEUCHERE	0,5933	Terrains bâtir	à	75 - AD
51075 000ZE 0009	CLAIRS LIEUX	0,5088	Terrains bâtir	à	75 - AD
51075 000ZE 0008	LA FEUCHERE	0,3515	Terrains bâtir	à	75 - AD
51075 000ZE 0007	LA FEUCHERE	0,3744	Terrains bâtir	à	75 - AD
51075 000ZB 0007	CHAMP LE COMTE	0,3574	Terrains bâtir	à	75 - AD
51075 000ZB 0006	CHAMP LE COMTE	0,4219	Terrains bâtir	à	75 - AD
51075 000ZB 0005	SOUS LES VIGNES	0,505	Terrains bâtir	à	75 - AD
51075 000ZD 0023	LA PELLE	0,3632	Terrains bâtir	à	75 - AD
51075 000ZD 0022	FECHE CONGE	0,744	Terrains bâtir	à	75 - AD
51075 000ZD 0008	SERMONCET	0,4768	Terres		75 - AD
51075 000ZD 0007	SERMONCET	0,6554	Terrains bâtir	à	75 - AD
51075 000ZC 0017	LA MOTELLE	0,5539	Terrains bâtir	à	75 - AD

51075 000ZC 0016	LA MOTELLE	0,3916	Terrains bâtir	à	75 - AD
51075 000ZD 0017	SERMONCET	0,4663	Terrains bâtir	à	75 - AD
51075 000ZD 0047	FECHE CONGE	0,2877	Terrains bâtir	à	75 - AD
51075 000ZD 0014	SERMONCET	0,3478	Terrains bâtir	à	75 - AD
51075 000ZD 0039	LA PELLE	0,0643	Terrains bâtir	à	75 - AD
51075 000ZB 0036	DERRIERE L'ÉGLISE	0,3927	Terrains bâtir	à	75 - AD
51075 000ZB 0034	DERRIERE L'ÉGLISE	0,174	Terrains bâtir	à	75 - AD
51075 000ZC 0001	LA MOTELLE	0,5894	Terrains bâtir	à	75 - AD
51075 000ZA 0001	VOIE BOULAISE	0,2637	Terrains bâtir	à	75 - AD
51075 000ZA 0004	VOIE BOULAISE	0,5168	Terrains bâtir	à	75 - AD
51075 000ZA 0005	VOIE BOULAISE	0,2273	Terrains bâtir	à	75 - AD
51075 000ZB 0032	DERRIERE L'ÉGLISE	0,133	Terrains bâtir	à	75 - AD
51075 000ZB 0029	LES REMPARTS	0,2927	Terrains bâtir	à	75 - AD
51075 000ZB 0030	LES REMPARTS	0,3457	Terrains bâtir	à	75 - AD
51075 000ZB 0001	SOUS LES VIGNES	0,4282	Terrains bâtir	à	75 - AD
51075 000ZB 0025	ARBRE CANA	0,5414	Terrains bâtir	à	75 - AD
51075 000ZB 0024	ARBRE CANA	0,3644	Terrains bâtir	à	75 - AD
51075 261ZD 0014	LE BUISSON BRIGOT	0,5727	Terrains bâtir	à	75 - AE
51075 000ZK 0037	BOURG GODART	0,0022	Terres		75 - AE
51075 000ZN 0020	CUREMONT	0,0282	Terrains bâtir	à	75 - AE
51075 000ZN 0017	CUREMONT	0,0528	Terrains bâtir	à	75 - AE
51075 000ZK 0035	HORLE CORDELOT	0,0461	Terrains bâtir	à	75 - AE
51075 261ZI 0001	VARLAGER	0,5957	Terrains bâtir	à	75 - AF
51075 261ZH 0004	MONT BLANC	0,5124	Terrains bâtir	à	75 - AF
51075 261ZH 0008	MONT BLANC	0,8534	Terrains bâtir	à	75 - AF

51075 261ZI 0014	VARLAGER	0,186	Terrains bâtir	à	75 - AF
51075 261ZE 0019	LE CRI	0,4703	Terrains bâtir	à	75 - AF
51075 261ZH 0002	MONT BLANC	0,1498	Terrains bâtir	à	75 - AF
51075 261ZD 0016	LES ESSAUTS	0,4737	Terrains bâtir	à	75 - AF
51075 261ZD 0011	LE BUISSON BRIGOT	0,1709	Terrains bâtir	à	75 - AF
51075 261ZE 0009	LE CRI	0,8119	Terrains bâtir	à	75 - AF
51075 261ZD 0031	LES ESSAUTS	0,2677	Terrains bâtir	à	75 - AF
51075 261ZE 0011	LE CRI	1,2923	Terrains bâtir	à	75 - AF
51075 261ZK 0015	LA COUTURE	0,9816	Terrains bâtir	à	75 - AF
51075 261ZI 0006	VARLAGER	0,3721	Terrains bâtir	à	75 - AF
51075 261ZD 0001	LE CHAMP RENARD	0,5904	Terrains bâtir	à	75 - AF
51075 261ZD 0007	LE CHAMP RENARD	0,4225	Terrains bâtir	à	75 - AF
51075 261ZD 0005	LE CHAMP RENARD	0,1867	Terrains bâtir	à	75 - AF
51075 261ZD 0008	LE BUISSON BRIGOT	0,2333	Terrains bâtir	à	75 - AF
51075 261ZK 0006	LA COUTURE	0,2019	Terrains bâtir	à	75 - AF
51075 261ZK 0001	LA FOSSE AUX LOUPS	0,607	Terrains bâtir	à	75 - AF
51075 261ZK 0005	LA FOSSE AUX LOUPS	0,3357	Terrains bâtir	à	75 - AF
51075 261ZE 0001	LE CRI	0,571	Terrains bâtir	à	75 - AF
51075 261AB 0004	L HERMOINE	0,0016	Sols		75 - AG
51075 000ZE 0069	RUELLE CHOPIN	0,0851	Bois-Taillis		75 - AH
51075 000ZE 0068	RUELLE CHOPIN	0,064	Bois-Taillis		75 - AI
51075 000ZE 0050	RUELLE CHOPIN	0,175	Bois-Taillis		75 - AJ
51075 000ZE 0064	RUELLE CHOPIN	0,2258	Bois-Taillis		75 - AK
51075 000ZI 0023	BOURG GODART	5,2093	Terres		75 - AL
51075 000ZE 0067	RUELLE CHOPIN	0,0906	Bois-Taillis		75 - AM
51075 000ZN 0019	CUREMONT	0,3543	Terres		75 - AN
51075 000ZN 0018	CUREMONT	0,0109	Terres		75 - AN

51075 000ZN 0008	DOUCE DENREE	3,8237	Terres	75 - AN
51075 000ZN 0007	DOUCE DENREE	3,8218	Terres	75 - AN
51075 000ZN 0016	DOUCE DENREE	3,5833	Terres	75 - AN
51075 000ZE 0077	LA FONTAINE	0,039	Bois-Taillis	75 - AO
51075 000ZE 0058	RUELLE CHOPIN	0,004	Bois-Taillis	75 - AP
51075 261ZK 0009	LA COUTURE	6,383	Terres	75 - AQ
51075 000AB 0113	COLOMBIER	1,0352	Terres	75 - AR
51075 000ZE 0066	RUELLE CHOPIN	0,1051	Bois-Taillis	75 - AS
51075 000ZE 0065	RUELLE CHOPIN	0,3076	Bois-Taillis	75 - AS
51075 000ZC 0009	LA MOTELLE	6,0758	Terres	75 - AT
51075 000ZC 0013	LA MOTELLE	3,8142	Terres	75 - AU
51075 000ZB 0063	ARBRE CANA	2,1642	Terres	75 - AU
51075 000ZE 0054	RUELLE CHOPIN	0,1772	Bois-Taillis	75 - AV
51075 000ZB 0033	DERRIERE L'ÉGLISE	4,0529	Terres	75 - AW
51075 000ZL 0005	LAVAL	3,8542	Terres	75 - AX
51075 000ZL 0002	LAVAL	2,5138	Terres	75 - AY
51075 000ZI 0024	BOURG GODART	4,1489	Terres	75 - AY
51075 000ZI 0025	BOURG GODART	3,0729	Terres	75 - AY
51075 261ZI 0013	VARLAGER	0,1799	Terres	75 - AZ
51075 000ZL 0003	LAVAL	2,1894	Terres	75 - AZ
51075 000ZL 0004	LAVAL	8,9411	Terres	75 - AZ
51075 261ZI 0012	VARLAGER	0,0912	Terres	75 - BA
51075 261ZE 0018	LE CRI	5,2838	Terres	75 - BB
51075 261ZD 0024	LES ESSAUTS	9,0428	Terres	75 - BC
51075 261ZK 0003	LA FOSSE AUX LOUPS	20,9501	Terres	75 - BC
51075 261ZD 0025	LES ESSAUTS	2,684	Terres	75 - BD
51075 261ZK 0004	LA FOSSE AUX LOUPS	8,7895	Terres	75 - BE
51075 000ZD 0035	LA PELLE	0,2918	Bois-Taillis	75 - BE
51075 261ZK 0002	LA FOSSE AUX LOUPS	52,2238	Terres	75 - BF
51075 000ZE 0040	RUELLE CHOPIN	0,3089	Bois-Taillis	75 - BG
51075 000ZE 0002	LA FEUCHERE	4,9943	Terres	75 - BH
51075 000ZE 0005	LA FEUCHERE	2,6295	Terres	75 - BH
51075 000ZN 0012	DOUCE DENREE	8,0404	Terres	75 - BI
51075 000ZA 0009	VOIE BOULAISE	3	Terres	75 - BJ

51075 261ZD 0006	LE CHAMP RENARD	5,8413	Terres	75 - BK
51075 000ZE 0041	RUELLE CHOPIN	0,2882	Bois-Taillis	75 - BK
51075 000ZE 0003	LA FEUCHERE	7,8339	Terres	75 - BK
51075 000AA 0003	DERRIERE L'EGLISE	2,9014	Terres	75 - BL
51075 261ZE 0016	LE CRI	4,0869	Terres	75 - BM
51075 000ZI 0017	BOURG GODART	2,3445	Terres	75 - BN
51075 000AB 0153	LE VILLAGE - BOURGOGNE	0,0007	Sols	75 - BO
51075 000ZE 0070	RUELLE CHOPIN	0,1133	Bois-Taillis	75 - BO
51075 000ZD 0036	LA PELLE	0,2669	Bois-Taillis	75 - BO
51075 261ZD 0023	LES ESSAUTS	0,4904	Terres	75 - BP
51075 261ZD 0027	LES ESSAUTS	0,2702	Sols	75 - BP
51075 261ZD 0030	LES ESSAUTS	0,2981	Sols	75 - BP
51075 261ZD 0033	LES EGES	0,0971	Sols	75 - BP
51075 000ZE 0031	RUELLE CHOPIN	0,3603	Bois-Taillis	75 - BQ
51075 000ZE 0014	CLAIRS LIEUX	14,763	Terres	75 - BQ
51075 000ZE 0013	CLAIRS LIEUX	1,0456	Terres	75 - BQ
51075 000ZE 0012	CLAIRS LIEUX	0,9128	Terres	75 - BQ
51075 000ZE 0011	CLAIRS LIEUX	0,9207	Terres	75 - BQ
51075 000ZE 0010	CLAIRS LIEUX	3,4679	Terres	75 - BQ
51075 000ZE 0076	LA FONTAINE	0,1753	Bois-Taillis	75 - BR
51075 000ZE 0075	LA FONTAINE	0,1753	Bois-Taillis	75 - BR
51075 000ZE 0023	LA FONTAINE	0,2565	Bois-Taillis	75 - BR
51075 000ZE 0022	LA FONTAINE	0,1455	Bois-Taillis	75 - BR
51075 000ZE 0038	RUELLE CHOPIN	0,0653	Bois-Taillis	75 - BS
51075 000ZE 0039	RUELLE CHOPIN	0,0465	Bois-Taillis	75 - BS
51075 000ZB 0078	DE LOIVRE	0,4135	Sols	75 - BT
51075 000ZE 0081	RUELLE CHOPIN	0,0465	Bois-Taillis	75 - BU
51075 000ZE 0037	RUELLE CHOPIN	0,5855	Bois-Taillis	75 - BU
51075 000ZA 0002	VOIE BOULAISE	3,82	Terres	75 - BV
51075 000ZE 0030	RUELLE CHOPIN	0,4204	Bois-Taillis	75 - BW
51075 000ZB 0004	SOUS LES VIGNES	10,3939	Terres	75 - BX
51075 000ZE 0084	RUELLE CHOPIN	0,2328	Bois-Taillis	75 - BY
51075 000AB 0195	COLOMBIER	0,8779	Terres	75 - BZ
51075 000AB 0037	CROIX GILLES	1,0607	Terres	75 - BZ

51075 000ZK 0007	HORLE CORDELOT	4,6968	Terres	75 - BZ
51075 000ZD 0005	NAURY	14,6124	Terres	75 - BZ
51075 000ZB 0003	SOUS LES VIGNES	10,3991	Terres	75 - BZ
51075 261ZI 0015	VARLAGER	0,346	Terres	75 - CA
51075 000ZE 0056	RUELLE CHOPIN	0,0421	Bois-Taillis	75 - CB
51075 000ZN 0003	DOUCE DENREE	5,4597	Terres	75 - CC
51075 000ZK 0008	HORLE CORDELOT	5,7961	Terres	75 - CC
51075 000AB 0183	LE BOUT D'EN BAS	0,4767	Terres	75 - CD
51075 000ZE 0060	RUELLE CHOPIN	0,2752	Bois-Taillis	75 - CD
51075 000ZA 0013	VOIE BOULAISE	8,7741	Terres	75 - CE
51075 000AB 0085	LE BOUT D'EN BAS	0,2007	Terres	75 - CF
51075 261AA 0021	LA VOIE DE SAINT ETIENNE	0,7449	Terres	75 - CG
51075 000ZI 0027	BOURG GODART	4,3984	Terres	75 - CH
51075 000ZD 0001	NAURY	2,0425	Terres	75 - CH
51075 261AA 0008	LES EGES	1,491	Terres	75 - CI
51075 000ZB 0016	ARBRE CANA	0,0784	Terres	75 - CJ
51075 000ZB 0079	LES REMPARTS	10,3225	Terres	75 - CK
51075 000ZC 0005	LA MOTELLE	0,6837	Terres	75 - CK
51075 000ZE 0043	RUELLE CHOPIN	0,3027	Bois-Taillis	75 - CL
51075 000ZC 0004	LA MOTELLE	6,8945	Terres	75 - CM
51075 000ZC 0002	LA MOTELLE	6,3254	Terres	75 - CM
51075 000ZC 0003	LA MOTELLE	6,8267	Terres	75 - CN
51075 000ZB 0026	LES REMPARTS	3,9048	Terres	75 - CN
51075 000ZI 0005	EPINCELLES	6,3665	Terres	75 - CO
51075 000ZE 0042	RUELLE CHOPIN	0,5625	Bois-Taillis	75 - CO
51075 000ZE 0004	LA FEUCHERE	6,0318	Terres	75 - CO
51075 000ZD 0019	FECHE CONGE	3,9251	Terres	75 - CO
51075 000AA 0016	DERRIERE L'EGLISE	0,3215	Terres	75 - CP
51075 000ZN 0013	DOUCE DENREE	8,0404	Terres	75 - CQ
51075 261AB 0001	L HERMOINE	1,14	Terres	75 - CR
51075 000AA 0002	DE LOIVRE	0,2721	Bois-Taillis	75 - CS

51075 000ZE 0048	RUELLE CHOPIN	0,2009	Bois-Taillis	75 - CS
51075 000ZE 0080	RUELLE CHOPIN	0,3026	Bois-Taillis	75 - CT
51075 000AA 0011	DERRIERE L'ÉGLISE	0,788	Terres	75 - CU
51075 261ZD 0013	LE BUISSON BRIGOT	2,301	Terres	75 - CV
51075 000ZE 0082	CLAIRS LIEUX	0,0965	Terres	75 - CW
51075 261ZD 0035	LES EGES	1,0178	Terres	75 - CX
51075 261ZD 0004	LE CHAMP RENARD	2,4251	Terres	75 - CY
51075 000ZK 0022	HORLE CORDELOT	1,6701	Terres	75 - CZ
51075 000ZI 0010	EPINCELLES	3,3796	Terres	75 - CZ
51075 000ZC 0010	LA MOTELLE	3,5045	Terres	75 - CZ
51075 261ZE 0013	LE CRI	5,0465	Terres	75 - DA
51075 261ZH 0003	MONT BLANC	6,2558	Terres	75 - DB
51075 000ZK 0034	HORLE CORDELOT	0,3824	Terres	75 - DB
51075 000ZK 0033	HORLE CORDELOT	0,0017	Terres	75 - DB
51075 000ZK 0006	HORLE CORDELOT	7,8991	Terres	75 - DC
51075 000ZE 0063	RUELLE CHOPIN	0,0486	Bois-Taillis	75 - DC
51075 000ZK 0023	HORLE CORDELOT	2,1642	Terres	75 - DD
51075 000AA 0012	DU DOCTEUR MANICHON	1,2246	Terres	75 - DD
51075 000ZK 0014	HORLE CORDELOT	17,313	Terres	75 - DD
51075 000ZK 0016	HORLE CORDELOT	2,2752	Terres	75 - DD
51075 000ZC 0019	LE VENA	9,1842	Terres	75 - DD
51075 000ZC 0018	LE VENA	17,3683	Terres	75 - DD
51075 000ZN 0006	DOUCE DENREE	5,9815	Terres	75 - DE
51075 000ZE 0049	RUELLE CHOPIN	0,1638	Bois-Taillis	75 - DE
51075 000ZE 0047	RUELLE CHOPIN	0,1921	Bois-Taillis	75 - DE
51075 000ZB 0056	SOUS LES VIGNES	9,808	Terres	75 - DE
51075 000ZB 0088	ARBRE CANA	1,863	Terres	75 - DE
51075 000ZB 0064	ARBRE CANA	0,4749	Terres	75 - DF
51075 000ZB 0065	ARBRE CANA	0,8682	Terres	75 - DF
51075 000ZA 0008	VALAIENT	7,4884	Terres	75 - DF
51075 000ZI 0011	EPINCELLES	2,2423	Terres	75 - DG

51075 000ZI 0012	EPINCELLES	7,4193	Terres	75 - DG
51075 000ZB 0023	ARBRE CANA	12,315	Terres	75 - DG
51075 000ZL 0022	DOUCE DENREE	0,0209	Terres	75 - DH
51075 000ZE 0028	RUELLE CHOPIN	0,5021	Bois-Taillis	75 - DH
51075 000ZE 0027	LA FONTAINE	0,117	Bois-Taillis	75 - DH
51075 000ZE 0055	RUELLE CHOPIN	1,6015	Bois-Taillis	75 - DH
51075 261ZD 0012	LE BUISSON BRIGOT	1,1674	Terres	75 - DI
51075 000ZL 0017	CUREMONT	11,9134	Terres	75 - DI
51075 000ZA 0007	VALAIENT	7,3402	Terres	75 - DJ
51075 000ZD 0004	NAURY	23,514	Terres	75 - DK
51075 261AA 0015	LA VOIE DE SAINT ETIENNE	0,7235	Terres	75 - DL
51075 261ZH 0005	MONT BLANC	50,0959	Terres	75 - DL
51075 261ZI 0017	VARLAGER	0,871	Terres	75 - DL
51075 261ZD 0018	LES ESSAUTS	3,8207	Terres	75 - DL
51075 261ZD 0021	LES ESSAUTS	6,0005	Terres	75 - DM
51075 261AB 0036	LE VILLAGE - FRESNE	0,1109	Terres	75 - DM
51075 261AB 0035	LE VILLAGE - FRESNE	0,6444	Terres	75 - DM
51075 261ZE 0002	LE CRI	11,3589	Terres	75 - DM
51075 261ZD 0028	LES ESSAUTS	0,2443	Terres	75 - DN
51075 261ZD 0019	LES ESSAUTS	3,5178	Terres	75 - DN
51075 261ZD 0020	LES ESSAUTS	3,5177	Terres	75 - DO
51075 261ZD 0029	LES ESSAUTS	0,2443	Terres	75 - DO
51075 261ZI 0018	VARLAGER	0,197	Terres	75 - DP
51075 261ZI 0004	VARLAGER	7,9425	Terres	75 - DP
51075 261ZI 0003	VARLAGER	0,6306	Terres	75 - DQ
51075 261ZD 0009	LE BUISSON BRIGOT	2,576	Terres	75 - DR
51075 261ZD 0010	LE BUISSON BRIGOT	4,7593	Terres	75 - DS
51075 261ZD 0022	LES ESSAUTS	1,5986	Terres	75 - DT
51075 261ZD 0015	LE BUISSON BRIGOT	36,208	Terres	75 - DU
51075 000ZB 0015	ARBRE CANA	1,7608	Terres	75 - DV
51075 000ZB 0017	ARBRE CANA	15,0327	Terres	75 - DV
51075 000ZI 0006	EPINCELLES	8,2169	Terres	75 - DV
51075 000AB 0040	CROIX GILLES	0,1762	Terres	75 - DW
51075 000ZL 0009	CUREMONT	22,6615	Terres	75 - DW
51075 000ZE 0061	RUELLE CHOPIN	0,363	Bois-Taillis	75 - DX
51075 261ZE 0017	LE CRI	7,3808	Terres	75 - DY
51075 261ZE 0015	LE CRI	7,3884	Terres	75 - DY

51075 261ZE 0021	LE CRI	5,8906	Terres	75 - DZ
51075 000AB 0084	LE BOUT D'EN BAS	0,1006	Terres	75 - EA
51075 261ZE 0010	LE CRI	14,2119	Terres	75 - EB
51075 261AB 0034	L HERMOINE	3,2705	Terres	75 - EB
51075 261ZE 0012	LE CRI	0,9707	Terres	75 - EB
51075 000ZE 0062	RUELLE CHOPIN	0,3072	Bois-Taillis	75 - EB
51075 261ZI 0009	VARLAGER	0,1699	Terres	75 - EC
51075 000ZL 0006	LAVAL	15,27	Terres	75 - EC
51075 000ZE 0051	RUELLE CHOPIN	0,2445	Bois-Taillis	75 - EC
51075 000ZE 0053	RUELLE CHOPIN	0,1745	Bois-Taillis	75 - EC
51075 000ZE 0052	RUELLE CHOPIN	0,1075	Bois-Taillis	75 - EC
51075 000ZI 0020	BOURG GODART	0,9951	Terres	75 - ED
51075 000ZI 0019	BOURG GODART	5,9938	Terres	75 - ED
51075 261ZD 0044	LES ESSAUTS	1,6528	Terres	75 - EE
51075 000AA 0014	DERRIERE L'ÉGLISE	0,2517	Terres	75 - EF
51075 000ZE 0057	RUELLE CHOPIN	0,0593	Bois-Taillis	75 - EG
51075 000ZD 0048	SERMONCET	1,1223	Terres	75 - EH
51075 261AA 0017	LE VILLAGE - FRESNE	0,0006	Sols	75 - EI
51075 000ZE 0029	RUELLE CHOPIN	0,035	Bois-Taillis	75 - EJ
51075 000ZB 0012	CHAMP LE COMTE	1,5318	Terres	75 - EK
51075 000ZE 0044	RUELLE CHOPIN	0,3027	Bois-Taillis	75 - EL
51075 261ZD 0034	LES EGES	0,5269	Terres	75 - EM
51075 261ZD 0032	LES EGES	2,8579	Terres	75 - EN
51075 000ZE 0036	RUELLE CHOPIN	0,0355	Bois-Taillis	75 - EO
51075 000AA 0013	DERRIERE L'ÉGLISE	0,2829	Jardins	75 - EP
51075 261ZK 0014	LA COUTURE	1,1953	Terres	75 - EQ
51075 261ZK 0012	LA COUTURE	3,969	Terres	75 - ER
51075 261ZK 0013	LA COUTURE	0,59	Terres	75 - ER
51075 261ZK 0010	LA COUTURE	6,288	Terres	75 - ES
51075 261ZK 0011	LA COUTURE	6,6252	Terres	75 - ET
51075 000ZE 0035	RUELLE CHOPIN	0,0288	Bois-Taillis	75 - EU
51075 000AA 0007	DERRIERE L'ÉGLISE	0,0021	Sols	75 - EV

51075 000ZE 0071	RUELLE CHOPIN	0,0545	Bois-Taillis	75 - EW
51075 261ZE 0003	LE CRI	1,247	Terres	75 - EX
51075 000ZB 0058	SOUS LES VIGNES	4,6787	Terres	75 - EY
51075 000ZA 0006	VALAIENT	4,0816	Terres	75 - EY
51075 000ZB 0086	ARBRE CANA	1,8631	Terres	75 - EZ
51075 000ZB 0087	ARBRE CANA	1,863	Terres	75 - FA
51075 000ZC 0012	LA MOTELLE	2,9609	Terres	75 - FB
51075 000ZA 0011	VALAIENT	4,0816	Terres	75 - FB
51075 000ZC 0015	LA MOTELLE	2,5034	Terres	75 - FC
51075 000ZC 0014	LA MOTELLE	0,44	Terres	75 - FC
51075 000ZC 0011	LA MOTELLE	3,5302	Terres	75 - FC
51075 000ZB 0057	SOUS LES VIGNES	4,6787	Terres	75 - FD
51075 000ZI 0026	BOURG GODART	0,0562	Terres	75 - FE
51075 261ZE 0007	LE CRI	4,0846	Terres	75 - FF
51075 261ZE 0004	LE CRI	3,0255	Terres	75 - FG
51075 261ZE 0006	LE CRI	0,0006	Terres	75 - FH
51075 261ZE 0005	LE CRI	2,4779	Terres	75 - FH
51075 000ZL 0008	CUREMONT	2,8926	Terres	75 - FI
51075 000AB 0039	CROIX GILLES	0,0165	Terres	75 - FJ
51075 000ZD 0049	SERMONCET	1,1222	Terres	75 - FK
51075 000ZE 0078	RUELLE CHOPIN	0,025	Bois-Taillis	75 - FL
51075 000ZE 0045	RUELLE CHOPIN	0,4568	Bois-Taillis	75 - FL
51075 000ZK 0013	HORLE CORDELOT	7,1555	Terres	75 - FM
51075 000ZD 0015	SERMONCET	0,3879	Terres	75 - FM
51075 000ZD 0013	SERMONCET	3,3228	Terres	75 - FM
51075 000ZD 0037	LA PELLE	0,0292	Bois-Taillis	75 - FN
51075 261AA 0026	LA VOIE DE SAINT ETIENNE	0,1	Terres	75 - FO
51075 261ZI 0007	VARLAGER	0,0531	Terres	75 - FP
51075 000AA 0138	DERRIERE L'ÉGLISE	0,3753	Terres	75 - FQ
51075 000AA 0140	DERRIERE L'ÉGLISE	1,7201	Terres	75 - FQ
51075 000ZK 0001	LAVAL	3,0094	Terres	75 - FR
51075 000ZI 0007	EPINCELLES	12,7857	Terres	75 - FR
51075 000ZK 0002	LAVAL	2,8694	Terres	75 - FS
51075 000ZE 0072	RUELLE CHOPIN	0,2522	Bois-Taillis	75 - FT
51075 000ZE 0087	RUELLE CHOPIN	0,2837	Bois-Taillis	75 - FU
51075 000ZE 0016	CLAIRS LIEUX	6,1943	Terres	75 - FV

51075 000ZE 0086	RUELLE CHOPIN	0,2838	Bois-Taillis	75 - FV
51075 000ZE 0015	CLAIRS LIEUX	6,0291	Terres	75 - FV
51075 000ZI 0028	BOURG GODART	3,9515	Terres	75 - FW
51075 000ZD 0002	NAURY	0,9871	Terres	75 - FW
51075 261AA 0023	LA VOIE DE SAINT ETIENNE	1,211	Terres	75 - FX
51075 000AA 0021	DERRIERE L'ÉGLISE	1,1622	Terres	75 - FY
51075 000ZK 0030	BOURG GODART	5,3195	Terres	75 - FY
51075 000ZL 0021	DOUCE DENREE	4,7336	Terres	75 - FZ
51075 000ZK 0012	HORLE CORDELOT	4,2584	Terres	75 - FZ
51075 000ZD 0012	SERMONCET	9,9213	Terres	75 - FZ
51075 261ZI 0011	VARLAGER	0,2251	Terres	75 - GA
51075 261ZH 0001	MONT BLANC	0,7586	Terres	75 - GA
51075 000ZL 0020	DOUCE DENREE	3,3884	Terres	75 - GA
51075 000ZK 0036	BOURG GODART	0,1939	Terres	75 - GA
51075 000ZK 0011	HORLE CORDELOT	6,1059	Terres	75 - GA
51075 000ZB 0035	DERRIERE L'ÉGLISE	2,8203	Terres	75 - GA
51075 000ZE 0018	SERMONCET	14,9127	Terres	75 - GB
51075 000ZB 0073	LES REMPARTS	7,7267	Terres	75 - GB
51075 000ZB 0072	DE LOIVRE	0,5	Jardins	75 - GC
51075 000ZK 0010	HORLE CORDELOT	4,9375	Terres	75 - GC
51075 000AA 0015	DERRIERE L'ÉGLISE	0,2818	Terres	75 - GD
51075 000ZN 0004	DOUCE DENREE	7,2826	Terres	75 - GE
51075 000ZN 0005	DOUCE DENREE	1,6186	Terres	75 - GE
51075 000ZA 0012	VOIE BOULAISE	6,4515	Terres	75 - GE
51075 000ZD 0038	LA PELLE	0,1722	Bois-Taillis	75 - GF
51075 000ZD 0034	LA PELLE	0,2316	Bois-Taillis	75 - GG
51075 000ZD 0031	LA PELLE	0,2885	Bois-Taillis	75 - GH
51075 000ZD 0032	LA PELLE	0,2695	Bois-Taillis	75 - GI
51075 000ZE 0059	RUELLE CHOPIN	0,004	Bois-Taillis	75 - GJ
51075 000ZH 0001	GUERLET	21,9606	Terres	75 - GK

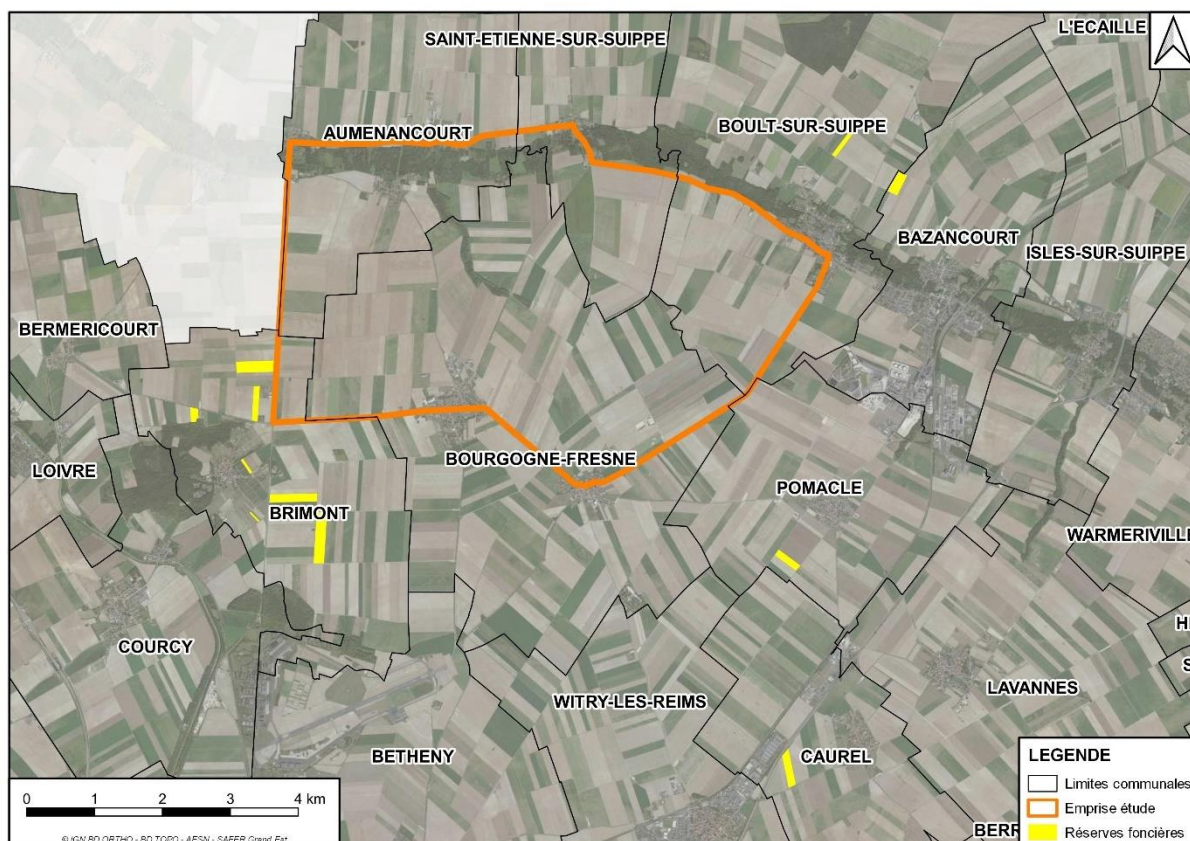
51075 000ZI 0002	EPINCELLES	2,0149	Terres	75 - GK
51075 000ZH 0002	GUERLET	33,8613	Terres	75 - GK
51075 000ZD 0018	FECHE CONGE	4,1064	Terres	75 - GK
51075 000ZD 0028	LA PELLE	0,1892	Bois-Taillis	75 - GL
51075 000ZD 0033	LA PELLE	0,239	Bois-Taillis	75 - GL
51075 000ZD 0045	FECHE CONGE	2,47	Sols	75 - GM
51075 000ZD 0043	FECHE CONGE	1,53	Sols	75 - GM
51075 000ZB 0085	DERRIERE L'ÉGLISE	4,4361	Terres	75 - GN
51075 000AB 0112	COLOMBIER	1,1995	Terres	75 - GO
51075 000ZE 0034	RUELLE CHOPIN	0,0406	Bois-Taillis	75 - GP
51075 000ZE 0033	RUELLE CHOPIN	0,0644	Bois-Taillis	75 - GP
51075 000AB 0038	CROIX GILLES	0,4074	Terres	75 - GQ
51075 261ZD 0003	LE CHAMP RENARD	3,5579	Terres	75 - GR
51075 000ZM 0060	CHAMP PEPERON	4,1175	Terres	75 - GR
51075 000ZC 0007	LA MOTELLE	10,4831	Terres	75 - GS
51075 000ZC 0006	LA MOTELLE	3,4076	Terres	75 - GS
51075 000ZC 0008	LA MOTELLE	2,2825	Terres	75 - GT
51075 000ZI 0004	EPINCELLES	0,9019	Terres	75 - GU
51075 000ZI 0003	EPINCELLES	11,84	Terres	75 - GU
51075 000ZE 0074	RUELLE CHOPIN	0,0621	Bois-Taillis	75 - GU
51075 000ZE 0073	RUELLE CHOPIN	0,3233	Bois-Taillis	75 - GU
51075 000ZD 0025	LA PELLE	2,1388	Bois-Taillis	75 - GU
51075 000ZD 0046	FECHE CONGE	11,1946	Terres	75 - GU
51075 000ZD 0044	FECHE CONGE	27,1451	Terres	75 - GU
51075 000ZM 0137	CHAMP PEPERON	0,1195	Terres	75 - GV
51075 000ZM 0138	CHAMP PEPERON	0,1	Terres	75 - GV
51075 000ZE 0025	LA FONTAINE	0,5763	Bois-Taillis	75 - GW
51075 000ZB 0011	CHAMP LE COMTE	3,9306	Terres	75 - GW
51075 000AB 0035	CROIX GILLES	0,3367	Terres	75 - GX
51075 000ZB 0021	ARBRE CANA	2,8274	Terres	75 - GY
51075 000ZB 0020	ARBRE CANA	5,4237	Terres	75 - GY
51075 000ZM 0061	CHAMP PEPERON	7,2608	Terres	75 - GY
51075 000ZM 0041	CHAMP PEPERON	5,8987	Terres	75 - GY

51075 000ZM 0139	CHAMP PEPERON	1,888	Terres	75 - GY
51075 000ZI 0022	BOURG GODART	3,1887	Terres	75 - GY
51075 000ZI 0021	BOURG GODART	5,1144	Terres	75 - GY
51075 000ZE 0083	RUELLE CHOPIN	0,2328	Bois-Taillis	75 - GY
51075 000ZI 0009	EPINCELLES	10,7184	Terres	75 - GZ
51075 000ZI 0008	EPINCELLES	6,713	Terres	75 - GZ
51075 000ZE 0085	RUELLE CHOPIN	0,2329	Bois-Taillis	75 - GZ
51075 000ZE 0006	LA FEUCHERE	17,8258	Terres	75 - GZ
51075 000ZB 0009	CHAMP LE COMTE	13,7345	Terres	75 - HA
51075 000ZB 0008	CHAMP LE COMTE	0,1214	Terres	75 - HA
51075 000ZB 0010	CHAMP LE COMTE	14,6445	Terres	75 - HB
51075 261ZD 0002	LE CHAMP RENARD	2,3	Terres	75 - HC
51075 000ZH 0004	GUERLET	2,5225	Terres	75 - HD
51075 000ZD 0009	SERMONCET	4,0936	Terres	75 - HE
51075 000ZD 0010	SERMONCET	3,8856	Terres	75 - HF
51075 000ZD 0011	SERMONCET	3,842	Terres	75 - HG
51075 261AA 0022	LA VOIE DE SAINT ETIENNE	1,0732	Pâtures ou pâturages	75 - HH
51075 261ZH 0007	MONT BLANC	6,8287	Terres	75 - HH
51075 261ZI 0002	VARLAGER	69,6044	Terres	75 - HH
51075 261ZD 0017	LES ESSAUTS	3,8207	Terres	75 - HH
51075 261ZI 0019	VARLAGER	1,2261	Terres	75 - HH
51075 261AB 0033	L HERMOINE	1,4864	Terres	75 - HH
51075 261AA 0226	LA VOIE DE SAINT ETIENNE	0,0327	Terres	75 - HH
51075 261AA 0230	LA VOIE DE SAINT ETIENNE	0,053	Terres	75 - HH
51075 261ZH 0006	MONT BLANC	7,7222	Terres	75 - HI
51075 261ZI 0005	VARLAGER	3,7725	Terres	75 - HI
51075 261AA 0227	LA VOIE DE SAINT ETIENNE	0,0364	Terres	75 - HJ
51075 261AA 0225	LA VOIE DE SAINT ETIENNE	0,0621	Terres	75 - HJ

51075 261AA 0228	LA VOIE DE SAINT ETIENNE	0,0315	Terres	75 - HK
51075 261AA 0229	LA VOIE DE SAINT ETIENNE	0,069	Terres	75 - HL
51075 261ZE 0020	LE CRI	0,5127	Terres	75 - HM
51075 261ZE 0008	LE CRI	4,9012	Terres	75 - HM
51075 261ZK 0008	LA COUTURE	7,845	Terres	75 - HN
51075 261ZK 0007	LA COUTURE	9,6879	Terres	75 - HO
51075 261ZI 0010	VARLAGER	0,2189	Terres	75 - HP
51075 000ZI 0018	BOURG GODART	4,7873	Terres	75 - HQ
51075 000ZA 0010	VOIE BOULAISE	4,8736	Terres	75 - HR
51075 000ZD 0040	LA PELLE	0,029	Bois-Taillis	75 - HS
51075 261ZI 0008	VARLAGER	0,066	Terres	75 - HT
51075 000AB 0202	DE ST ETIENNE - BOURGOGNE	1,3849	Terres	75 - HU
51075 000AB 0092	LE BOUT D'EN BAS	0,4975	Terres	75 - HU
51075 000AB 0111	COLOMBIER	1,4588	Terres	75 - HU
51075 000ZM 0039	CHAMP PEPERON	5,2771	Terres	75 - HU
51075 000ZM 0038	CHAMP PEPERON	0,47	Terres	75 - HU
51075 000ZM 0037	CHAMP PEPERON	10,7167	Terres	75 - HU
51075 000ZK 0018	BOURG GODART	5,0701	Terres	75 - HU
51075 000ZE 0079	RUELLE CHOPIN	0,1732	Bois-Taillis	75 - HU
51075 000ZD 0003	NAURY	2,0383	Terres	75 - HU
51088 000ZK 0030	LA VOIE BOULEUSE	0,531	Terrains à bâtir	88 - AA
51088 000ZK 0067	LA VOIE BOULEUSE	0,3747	Terrains à bâtir	88 - AA
51088 000ZK 0031	VALAIENT	0,682	Terrains à bâtir	88 - AA
51088 000ZK 0066	LA VOIE BOULEUSE	0,0133	Terrains à bâtir	88 - AA
51088 000ZK 0072	LA VOIE BOULEUSE	0,274	Terrains à bâtir	88 - AA
51088 000ZK 0071	LA VOIE BOULEUSE	0,014	Terrains à bâtir	88 - AA
51088 000ZK 0036	VALAIENT	4,152	Terres	88 - AB
51088 000ZK 0029	LA VOIE BOULEUSE	8,75	Terres	88 - AC
51088 000ZK 0033	VALAIENT	1,628	Terres	88 - AD

51088 000ZK 0068	LA VOIE BOULEUSE	0,0014	Sols	88 - AE
51088 000ZK 0069	LA VOIE BOULEUSE	0,0188	Terrains à bâtir	88 - AE
51088 000ZK 0028	LA VOIE BOULEUSE	3,925	Terres	88 - AF
51088 000ZK 0026	LA VOIE BOULEUSE	2,409	Terres	88 - AF
51088 000ZK 0055	LA VOIE BOULEUSE	4,436	Terres	88 - AG
51088 000ZK 0070	LA VOIE BOULEUSE	6,9438	Terres	88 - AH
51088 000ZK 0035	VALAIENT	0,504	Terrains à bâtir	88 - AI
51088 000ZK 0054	LA VOIE BOULEUSE	2,318	Terres	88 - AI
51088 000ZK 0038	VALAIENT	2,588	Terres	88 - AJ
51088 000ZK 0032	VALAIENT	9,284	Terres	88 - AK
51088 000ZK 0034	VALAIENT	8,907	Terres	88 - AL
51088 000ZK 0037	VALAIENT	4,33	Terres	88 - AM

5. Stock de la SAFER Grand Est sur le périmètre d'étude et alentours



A ce jour, sur cette emprise d'étude la SAFER n'a pas de réserve foncière. Néanmoins, sur les communes attenantes à ce périmètre elle dispose de 55 ha 64 a et 08 ca répartis sur 5 communes.

Tableau de répartition du stock de la SAFER par commune

COMMUNE	SURFACE (HA)
BAZANCOURT	5,203
BOULT-SUR-SUIPPE	3,078
BRIMONT	37,693
CAUREL	5,738
POMACLE	3,936
Total général	55,648

Source : SAFER Grand Est

6. Conclusion

Le périmètre d'étude s'étend sur 5 communes qui sont Auménancourt, Brimont, Bourgogne-Fresne, Saint-Etienne-sur-Suipe et Boult-sur-Suipe. Ces communes appartiennent à la Communauté urbaine du Grand Reims. Ce périmètre est desservi par réseau primaire et secondaire.

Il est recensé 330 comptes de propriété soit environ 240 propriétaires. La nature cadastrale du foncier étant de la terre agricole, 64 exploitations agricoles sont présentes dans cette aire d'étude.

Les 5 communes identifiées dans le périmètre d'étude n'ont pas toutes les mêmes documents d'urbanisme. Toutefois, la nature cadastrale du foncier étant essentiellement des terres agricoles celles-ci sont classées en zone « Agricole » pour les 3 communes dotées d'un PLU

Actuellement, le périmètre d'étude n'inclut pas d'espace protégé de type Natura 2000/ZNIEFF/ZPS/etc. Néanmoins, une aire d'alimentation de captage traverse la zone d'étude, comportant des périmètres de protection et 6 points de captage sur la commune d'Auménancourt.